Reseña Vértice Geodésico

21-jun-2025

Número.....: **73618**
Nombre.....: **Aceituna**
Municipios: Malagón
Provincias: Ciudad Real
Fecha de Construcción.....: 18 de septiembre de 1984
Pilar con centrado forzado..: 1,20 m **de alto,** 0,30 m **de diámetro.**
Último cuerpo.....: 3,00 m **de alto,** 1,00 m **de ancho.**
Total cuerpos.....: 1 **de** 3,00 m **de alto.**

Coordenadas Geográficas:

Sistema de Ref.:	**ED 50**	**ETRS89**
Longitud.....:	- 4° 08' 39,9202"	- 4° 08' 44,64659"
Latitud.....:	39° 18' 52,7257"	39° 18' 48,35352"
Alt. Elipsoidal...:		1068,852 m (CF)
Cálculos:	01 de diciembre de 1992	28 de noviembre de 2004

Coordenadas UTM. Huso 30 :

Sistema de Ref.:	**ED 50**	**ETRS89**
X.....:	401337,12 m	401226,667 m
Y.....:	4352392,23 m	4352185,093 m
Factor escala....:	0,999719845	0,999720122
Convergencia...:	- 0° 43' 31"	- 0° 43' 33"

Altitud sobre el nivel medio del mar: 1013,572 m. (BP)

Situación:

En el extremo sur de la loma del mismo nombre, junto al cerramiento metálico de la finca "El Manojar" y fuera de ella.

Acceso:

Por la carretera C-403 desde Porzuna hacia el norte y 2.5 km antes de llegar a Pueblo Nuevo del Bullaque, se toma hacia la derecha la carretera que conduce a Los Cortijos. En el km 11.35, unos 200 m después de coronar un puerto, se coge a la izquierda (hacia el norte) un carril apto sólo para vehiculo todo terreno. Por él, se recorren 1.6 km hasta llegar a un terreno de labor a través del cual se llega al vértice en un recorrido total de 1.9 km. El itinerario largo que figura en el croquis está cerrado de jaras (1998).

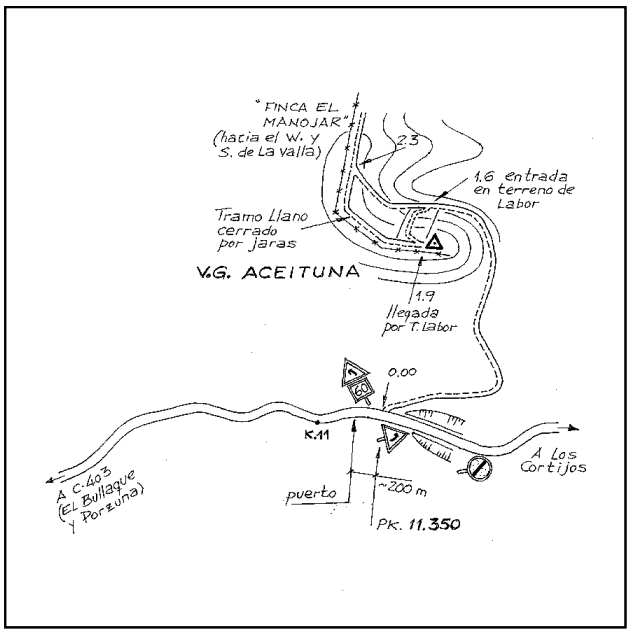

Horizonte GPS:

Posible sombra de una alambrada.

Observaciones:

REGENTE.
Vértice observado con GPS.

Informe del estado del Vértice: InfoRG.pdf

CF: Centrado Forzado. CP: Cabeza Pilar. BP: Base Pilar. CN: Clavo Nivelado. CS: Clavo Suelo.
@ anulado, © no pertenece a bloque de compensación, ® recrecido, reparado o reconstruido.

GOBIERNO DE ESPAÑA
MINISTERIO DE TRANSPORTES, MOVILIDAD Y AGENDA URBANA

Instituto Geográfico Nacional 1870-2020

Red de Infraestructuras Geodésicas

Subdirección General de Astronomía y Geodesia

Cartografía de situación

21-jun-2025
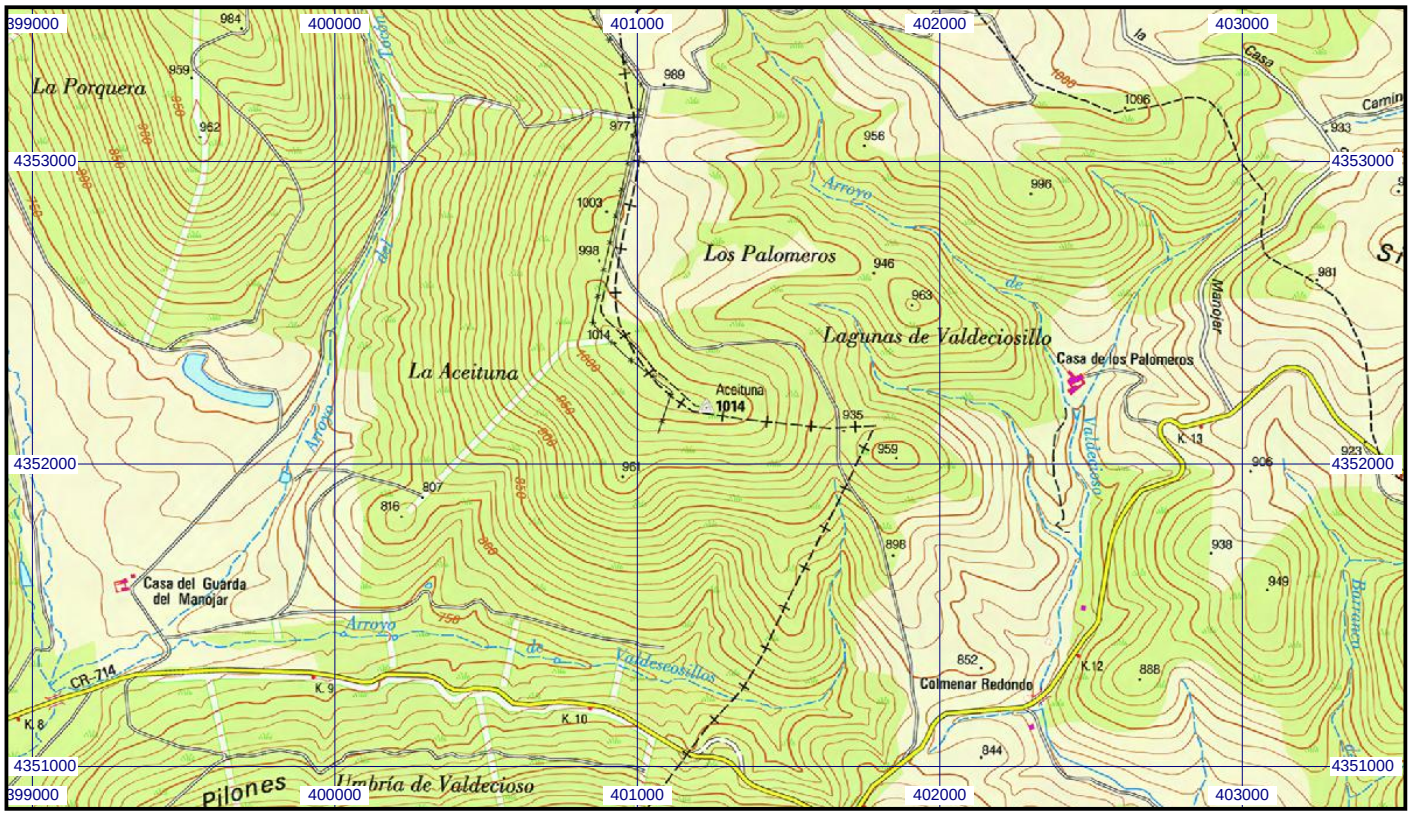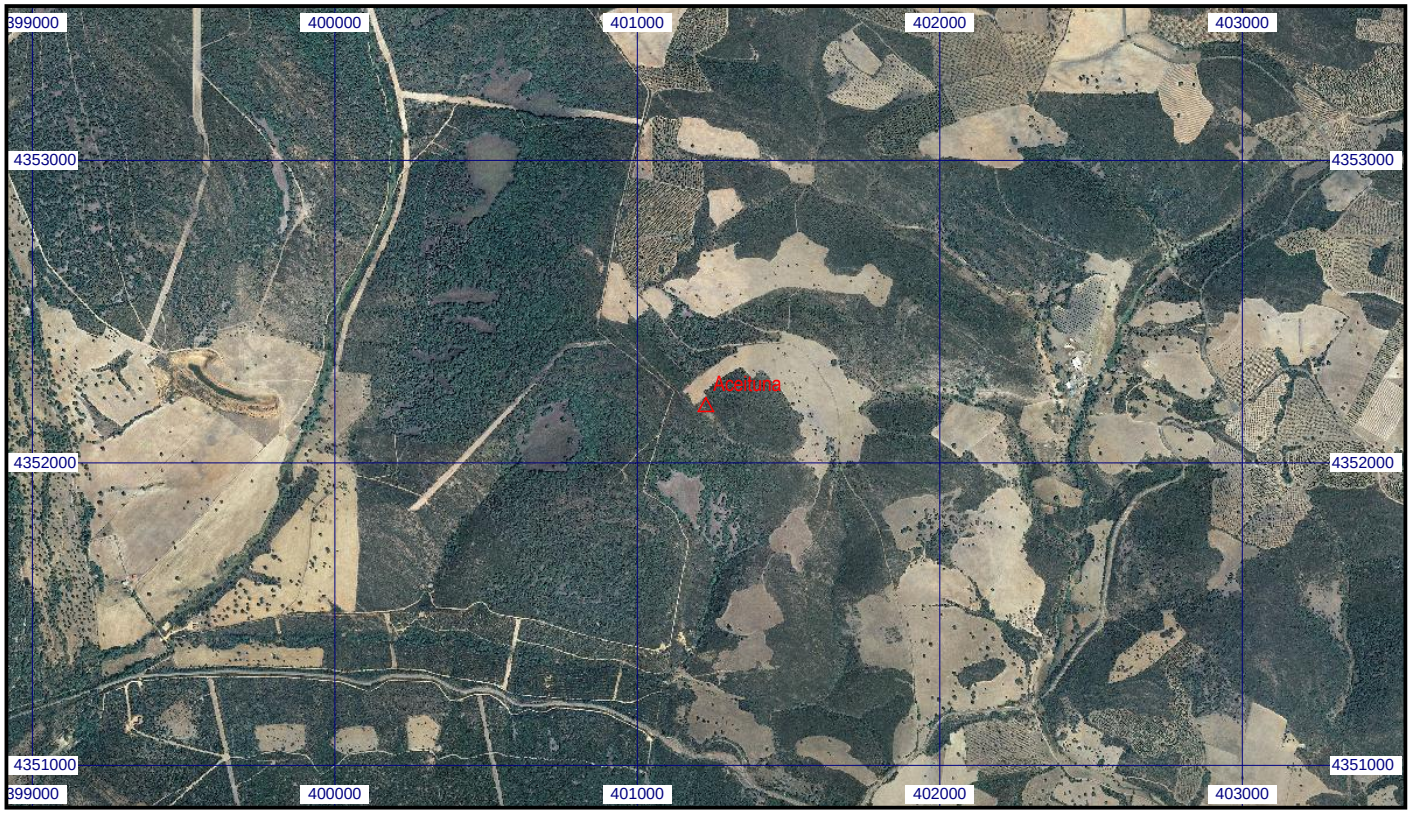
Escala 1:25.000 | **073618 Aceituna** | **Coordenadas ETRS89. Huso 30**