GOBIERNO DE ESPAÑA · MINISTERIO DE TRANSPORTES Y MOVILIDAD SOSTENIBLE · INSTITUTO GEOGRÁFICO NACIONAL

Red de Infraestructuras Geodésicas

Subdirección General de Astronomía y Geodesia

Reseña Vértice Geodésico

1-abr-2024

Número.....: 72247
Nombre.....: Miguelete pilar
Municipios: Valencia
Provincias: Valencia/València
Fecha de Construcción.....: 03 de agosto de 1987
Pilar sin centrado forzado..: 1,75 m **de alto,** 0,34 m **de diámetro.**
Último cuerpo.....: **de alto,** **de ancho.**
Total cuerpos.....: **de** **de alto.**



Coordenadas Geográficas:

Sistema de Ref.:	ED 50	ETRS89
Longitud.....:		- 0° 22' 32,42965" ±0.23 m
Latitud.....:		39° 28' 31,26765" ±0.448 m
Alt. Elipsoidal...:		113,992 m ±0.158 (BP)
Cálculos:		01 de noviembre de 2009

Elipse de error al 95% de confianza.

Coordenadas UTM. Huso :

Sistema de Ref.:	ED 50	ETRS89
X.....:		725731,852 m
Y.....:		4372816,907 m
Factor escala....:		1,000227406
Convergencia...:		1° 40' 09"

Altitud sobre el nivel medio del mar: 63,917 m. (BP)

Situación:

En la terraza de la torre llamada "El Miguelete", de la Catedral de Valencia.

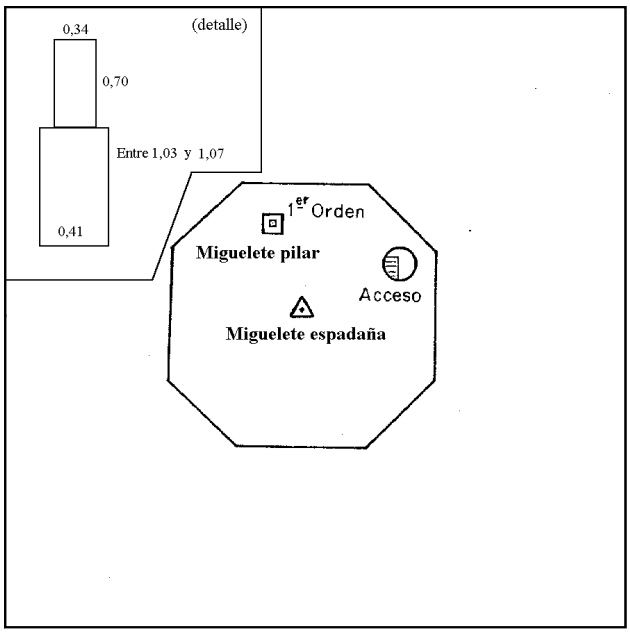

Acceso:

Por el interior de la torre, a través de una escalera de caracol.

Horizonte GPS:

Despejado

Observaciones:

Antiguamente denominado Valencia.

Estado: 12 de enero de 2009
Pilar: Bueno **Base:** Desperfectos

Informe del estado del Vértice: InfoRG.pdf

CF: Centrado Forzado. CP: Cabeza Pilar. BP: Base Pilar. CN: Clavo Nivelado. CS: Clavo Suelo.
@ anulado, © no pertenece a bloque de compensación, ® recrecido, reparado o reconstruido.

GOBIERNO DE ESPAÑA
MINISTERIO DE TRANSPORTES, MOVILIDAD Y AGENDA URBANA

Instituto Geográfico Nacional 1870-2020

Red de Infraestructuras Geodésicas

Subdirección General de Astronomía y Geodesia

Cartografía de situación

1-abr-2024
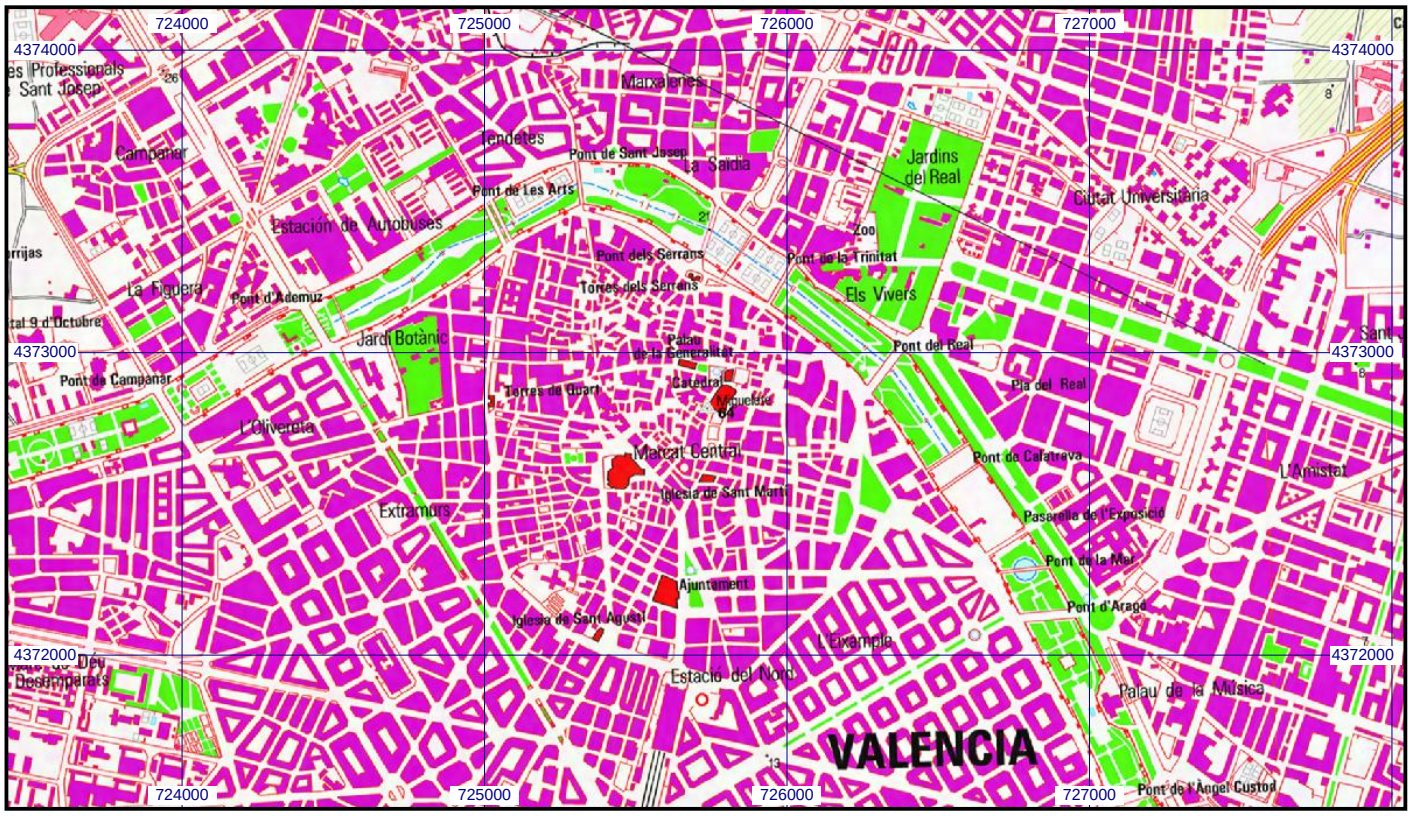
Escala 1:25.000 | **072247 Miguelete pilar** | **Coordenadas ETRS89. Huso 0**