GOBIERNO DE ESPAÑA · MINISTERIO DE TRANSPORTES Y MOVILIDAD SOSTENIBLE · INSTITUTO GEOGRÁFICO NACIONAL

Red de Infraestructuras Geodésicas

Subdirección General de Astronomía y Geodesia

Reseña Vértice Geodésico

16-ago-2025

Número.....: **71781**
Nombre.....: **Pascualón**
Municipios: Quintanar del Rey
Provincias: Cuenca
Fecha de Construcción.....: 12 de noviembre de 1985
Pilar sin centrado forzado..: 1,20 m **de alto,** 0,30 m **de diámetro.**
Último cuerpo.....: 1,00 m **de alto,** 1,00 m **de ancho.**
Total cuerpos.....: 1 **de** 1,00 m **de alto.**

Coordenadas Geográficas:

Sistema de Ref.:	ED 50	ETRS89
Longitud.....:	- 1° 53' 41,4576"	- 1° 53' 45,92364" ±0.08 m
Latitud.....:	39° 21' 10,5265"	39° 21' 06,20666" ±0.077 m
Alt. Elipsoidal...:		832,460 m ±0.078 (BP)
Cálculos:	01 de abril de 1991	01 de noviembre de 2009

Elipse de error al 95% de confianza.

Coordenadas UTM. Huso 30 :

Sistema de Ref.:	ED 50	ETRS89
X.....:	595225,17 m	595115,618 m
Y.....:	4356598,38 m	4356390,003 m
Factor escala....:	0,999711638	0,999711389
Convergencia...:	0° 42' 03"	0° 42' 00"

Altitud sobre el nivel medio del mar: 780,812 m. (BP)

Situación:

Situado en altozano de tierra de viñedo, en el paraje de su nombre.

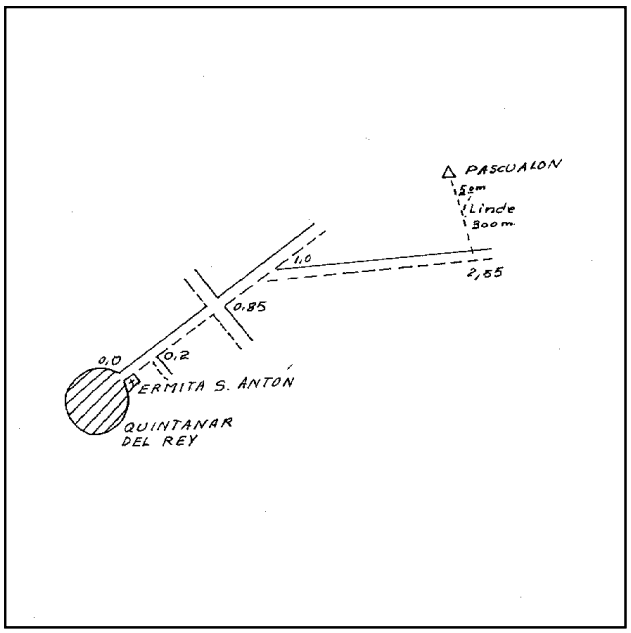

Acceso:

Desde Quintanar del Rey y saliendo por el camino de la ermita de San Antón, se recorren 2,55 Km. Desde este punto puede verse el vértice, situado al N. del camino. A pie, o en vehículo T.T., se recorren por lindes 350 m. hasta llegar al vértice.

Observaciones:

Horizonte GPS:

Despejado

CF: Centrado Forzado. CP: Cabeza Pilar. BP: Base Pilar. CN: Clavo Nivelado. CS: Clavo Suelo.
@ anulado, © no pertenece a bloque de compensación, ® recrecido, reparado o reconstruido.

Informe del estado del Vértice: InfoRG.pdf

Cartografía de situación

16-ago-2025
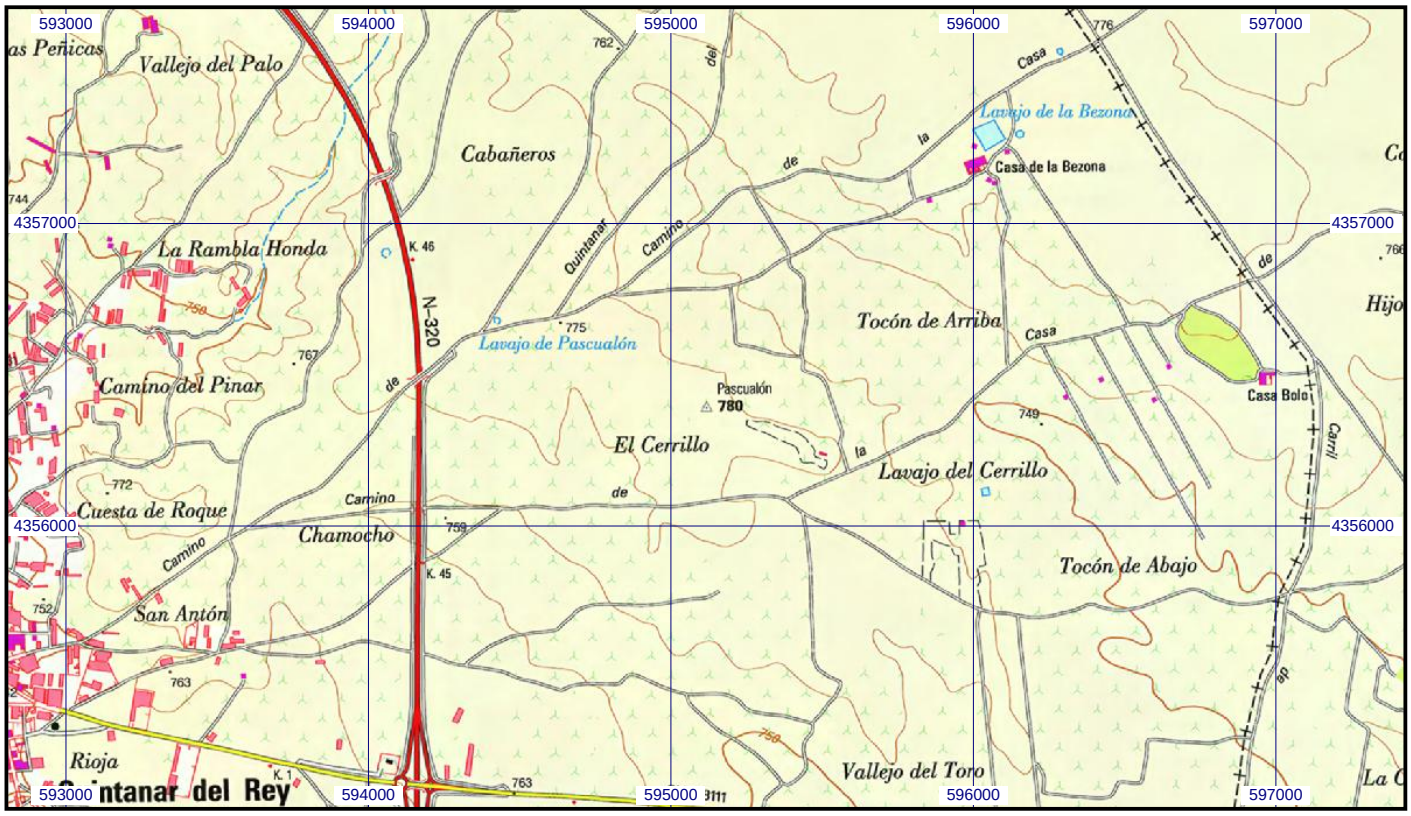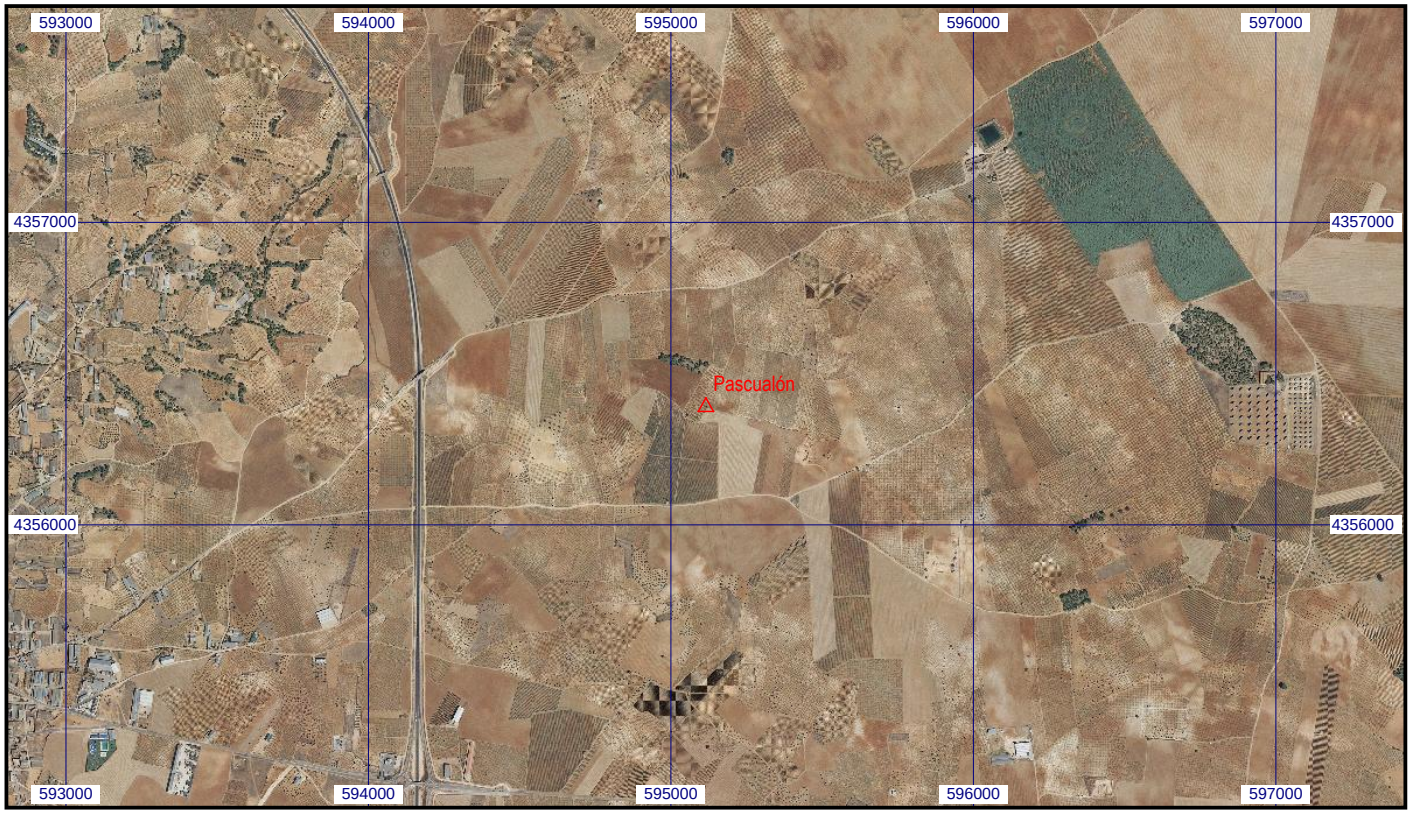
Escala 1:25.000 | **071781 Pascualón** | **Coordenadas ETRS89. Huso 30**