GOBIERNO DE ESPAÑA | MINISTERIO DE TRANSPORTES Y MOVILIDAD SOSTENIBLE | INSTITUTO GEOGRÁFICO NACIONAL

Red de Infraestructuras Geodésicas

Subdirección General de Astronomía y Geodesia

Reseña Vértice Geodésico

16-ago-2025

Número.....: **71774**
Nombre.....: **Carrasquilla**
Municipios: Villanueva de la Jara
Provincias: Cuenca
Fecha de Construcción.....: 29 de agosto de 1988
Pilar con centrado forzado..: 1,20 m **de alto,** 0,30 m **de diámetro.**
Último cuerpo.....: 5,50 m **de alto,** 1,00 m **de ancho.**
Total cuerpos.....: 1 **de** 5,50 m **de alto.**



Coordenadas Geográficas:

Sistema de Ref.:	**ED 50**	**ETRS89**
Longitud.....:	- 1° 55' 31,8548"	- 1° 55' 36,33237"
Latitud.....:	39° 24' 48,2977"	39° 24' 43,98173"
Alt. Elipsoidal...:		856,544 m (CF)
Cálculos:	01 de abril de 1991	28 de noviembre de 2004

Coordenadas UTM. Huso 30 :

Sistema de Ref.:	**ED 50**	**ETRS89**
X.....:	592502,89 m	592393,230 m
Y.....:	4363280,23 m	4363071,819 m
Factor escala....:	0,999705345	0,999705103
Convergencia...:	0° 40' 56"	0° 40' 53"

Altitud sobre el nivel medio del mar: 803,699 m. (BP)

Situación:

Situado en el ángulo N.O. de una parcela de monte alto y pinos, al O. de la carretera.

Acceso:

Desde Villanueva de la Jara, saliendo por la carretera N-320 en dirección a Quintanar del Rey, se llega al P.K. 52,700, donde se deja el vehículo. A unos 20 m. a la derecha se encuentra la señal.

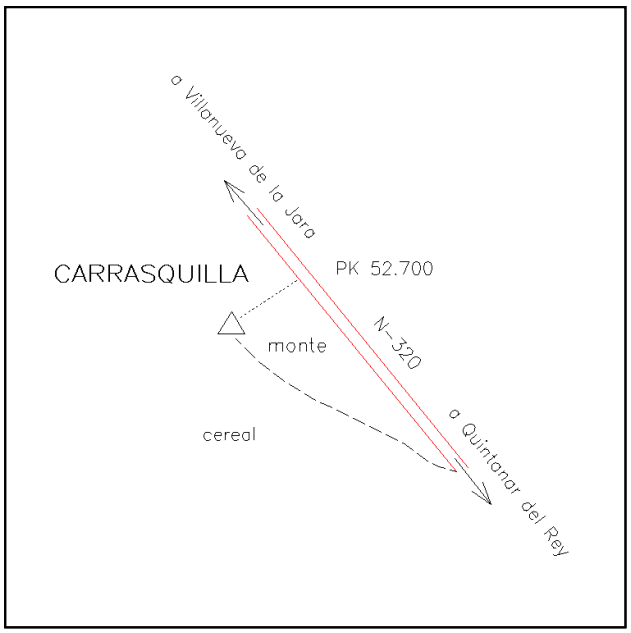

Observaciones:

REGENTE.Regente98.
Vértice observado con GPS.

Informe del estado del Vértice: InfoRG.pdf

Horizonte GPS:

Despejado

CF: Centrado Forzado. CP: Cabeza Pilar. BP: Base Pilar. CN: Clavo Nivelado. CS: Clavo Suelo.
@ anulado, © no pertenece a bloque de compensación, ® recrecido, reparado o reconstruido.

GOBIERNO DE ESPAÑA
MINISTERIO DE TRANSPORTES, MOVILIDAD Y AGENDA URBANA

Red de Infraestructuras Geodésicas

Subdirección General de Astronomía y Geodesia

Cartografía de situación

16-ago-2025
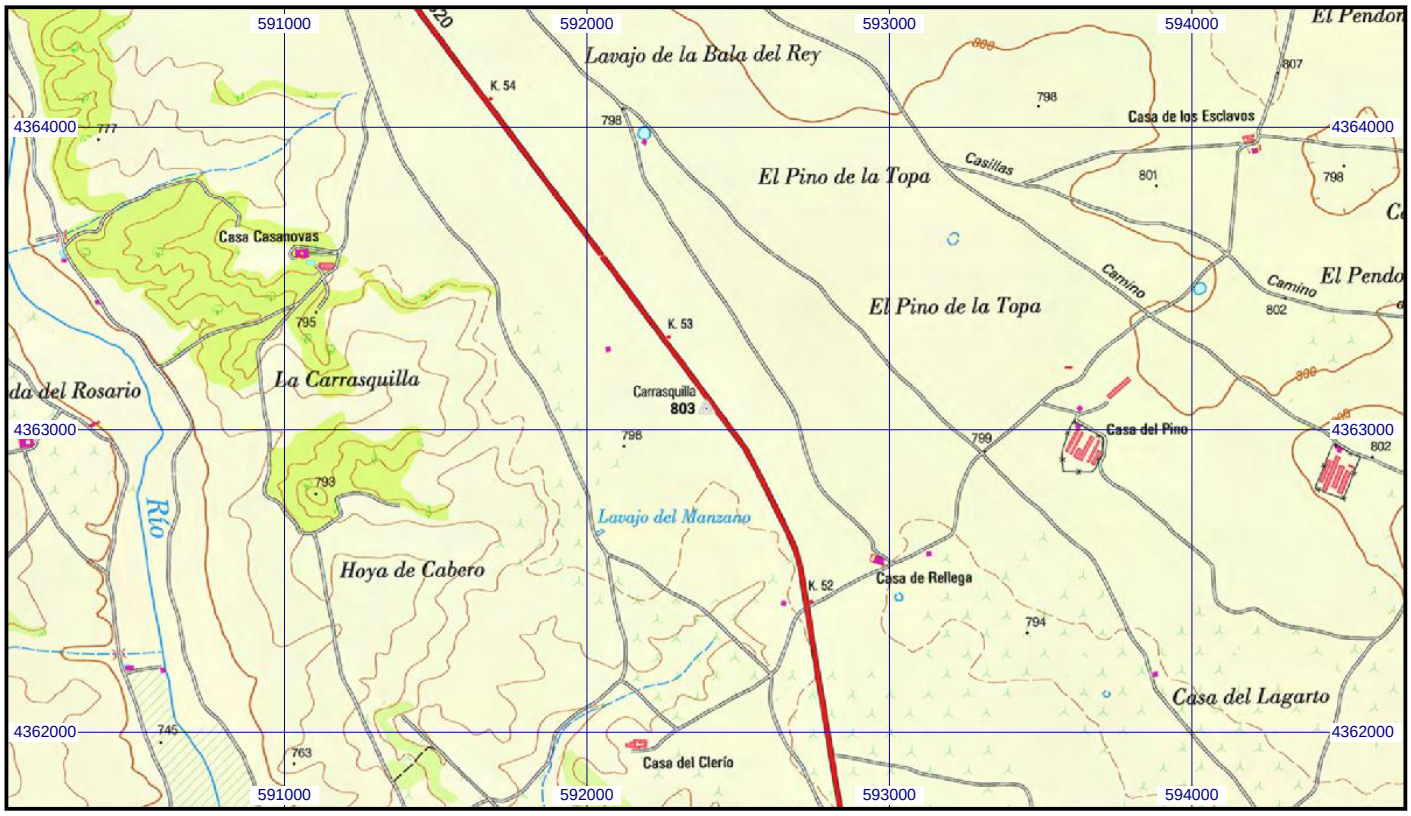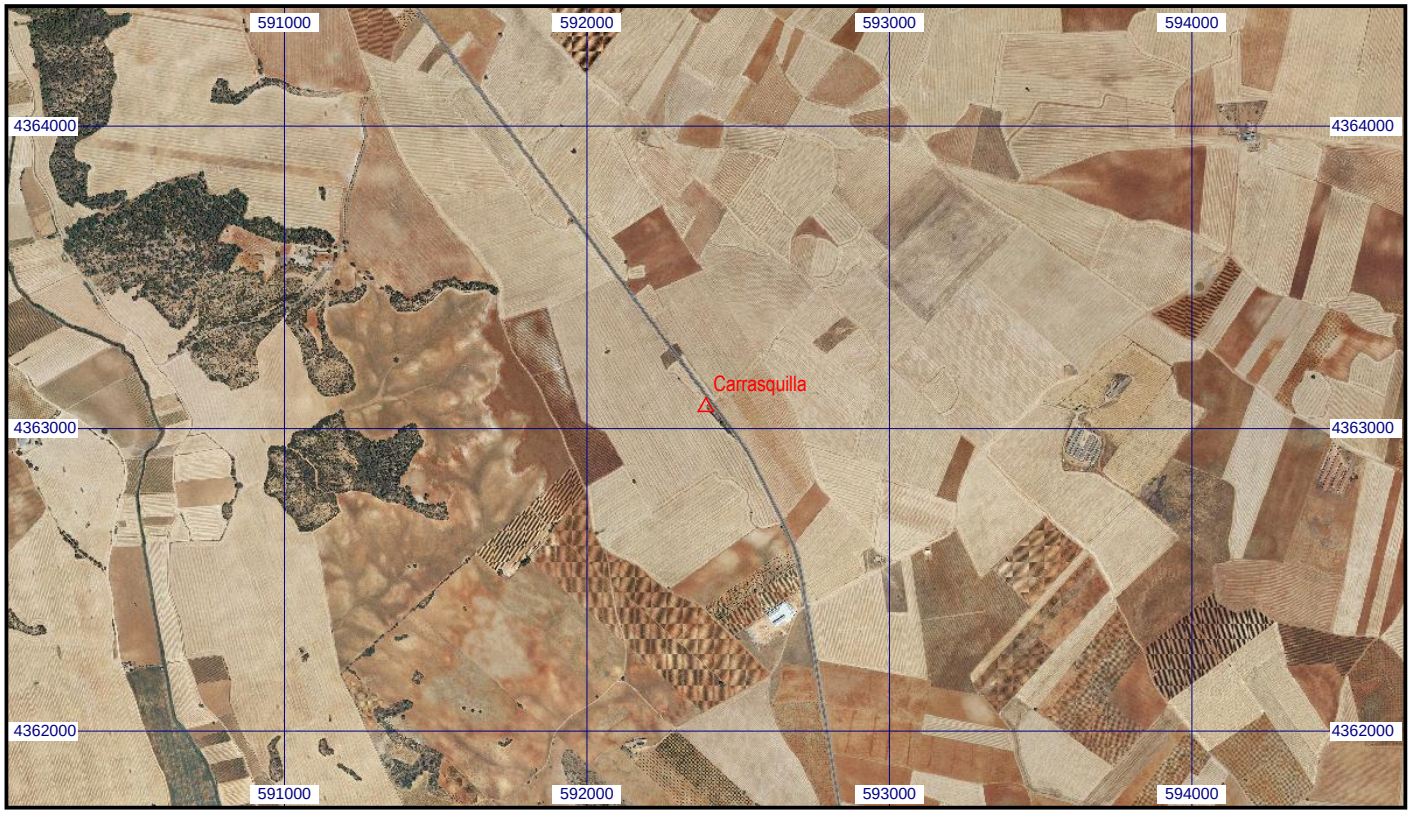
Escala 1:25.000 | **071774 Carrasquilla** | **Coordenadas ETRS89. Huso 30**