GOBIERNO DE ESPAÑA | MINISTERIO DE TRANSPORTES Y MOVILIDAD SOSTENIBLE | INSTITUTO GEOGRÁFICO NACIONAL

Red de Infraestructuras Geodésicas

Subdirección General de Astronomía y Geodesia

Reseña Vértice Geodésico

21-jun-2025

Número.....: **71426**
Nombre.....: **Miradores**
Municipios: Campo de Criptana
Provincias: Ciudad Real
Fecha de Construcción.....: 18 de octubre de 1983
Pilar sin centrado forzado..: 1,20 m **de alto,** 0,30 m **de diámetro.**
Último cuerpo.....: 3,00 m **de alto,** 1,00 m **de ancho.**
Total cuerpos.....: 1 **de** 3,00 m **de alto.**



Coordenadas Geográficas:

Sistema de Ref.:	**ED 50**	**ETRS89**
Longitud.....:	- 3° 05' 41,9389"	- 3° 05' 46,56066" ±0.094 m
Latitud.....:	39° 26' 33,6995"	39° 26' 29,35788" ±0.09 m
Alt. Elipsoidal...:		819,528 m ±0.165 (BP)
Cálculos:	01 de enero de 1987	01 de noviembre de 2009
		Elipse de error al 95% de confianza.

Coordenadas UTM. Huso 30 :

Sistema de Ref.:	**ED 50**	**ETRS89**
X.....:	491826,38 m	491716,135 m
Y.....:	4365983,17 m	4365775,296 m
Factor escala....:	0,999600823	0,999600845
Convergencia...:	- 0° 03' 37"	- 0° 03' 40"

Altitud sobre el nivel medio del mar: 767,450 m. (BP)

Situación:

Situado en el "Alto de los Miradores", sobre un montón de piedras y tierra (es un montón que lleva mucho tiempo y que está apelmazado), que está al lado derecho del camino de Los Miradores. Al lado izquierdo del camino hay otro montón pequeño.

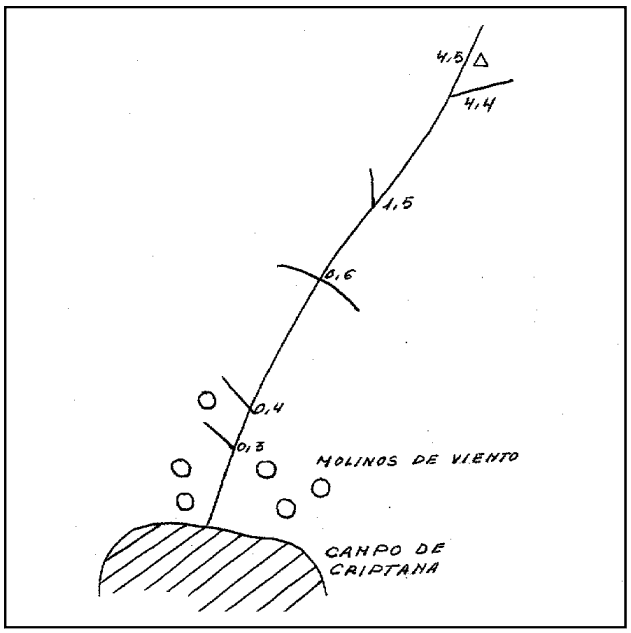

Acceso:

Desde Campo de Criptana, por el camino de Los Miradores, que es el que sale por la parte alta del pueblo, entre los molinos de viento. Se dejan a la izquierda varios caminos que van a unos basureros. A los 0,6 Km. hay un cruce de caminos y se sigue de frente, a los 1,5 Km. se deja un camino a la izquierda, a los 4,4 Km. se deja un camino a la derecha y a los 4,5 Km. se llega al vértice.

Observaciones:

Son necesarias las medidas de seguridad adecuadas dada la falta de escalera.

Horizonte GPS:

CF: Centrado Forzado. CP: Cabeza Pilar. BP: Base Pilar. CN: Clavo Nivelado. CS: Clavo Suelo.
@ anulado, © no pertenece a bloque de compensación, ® recrecido, reparado o reconstruido.

Informe del estado del Vértice: InfoRG.pdf

GOBIERNO DE ESPAÑA
MINISTERIO DE TRANSPORTES, MOVILIDAD Y AGENDA URBANA

Red de Infraestructuras Geodésicas

Subdirección General de Astronomía y Geodesia

Cartografía de situación

21-jun-2025
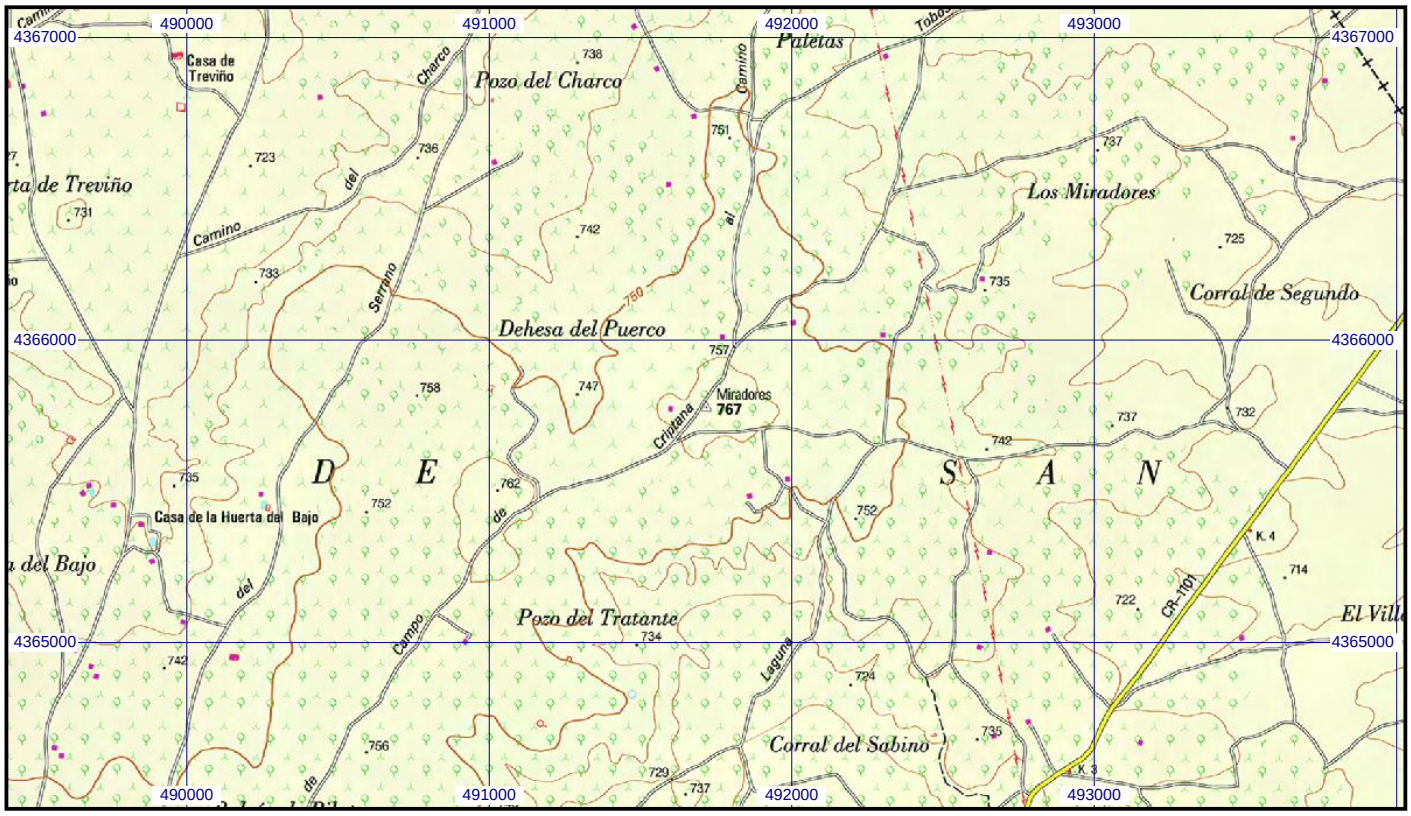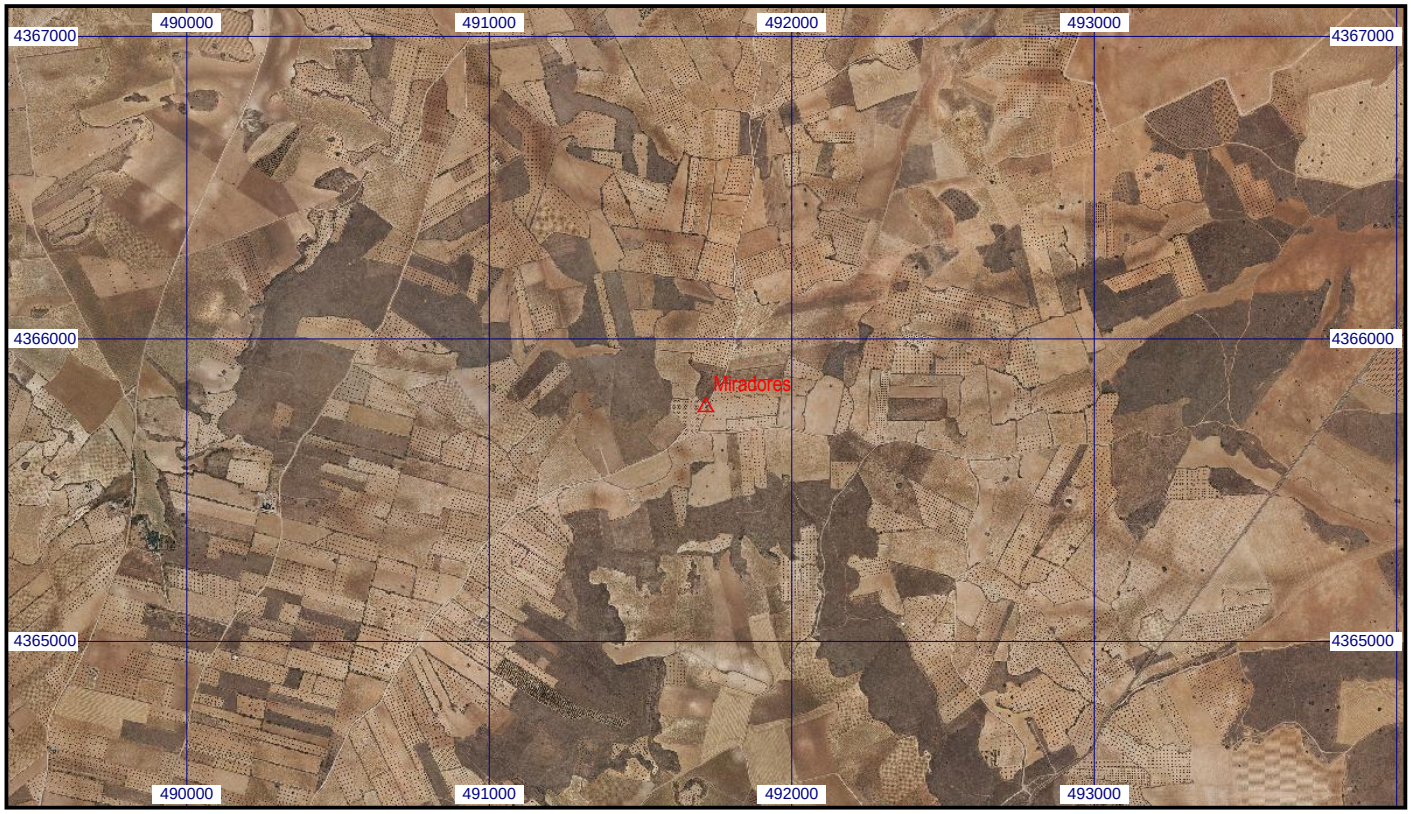
Escala 1:25.000 | **071426 Miradores** | **Coordenadas ETRS89. Huso 30**