Reseña Vértice Geodésico

21-jun-2025

Número.....: **71022**
Nombre.....: **Laguna**
Municipios: Retuerta del Bullaque
Provincias: Ciudad Real
Fecha de Construcción.....: 04 de diciembre de 1986
Pilar sin centrado forzado..: **de alto,** **de diámetro.**
Último cuerpo.....: 0,24 m **de alto,** 0,40 m **de ancho.**
Total cuerpos.....: 1 **de** 0,24 m **de alto.**



Coordenadas Geográficas:

Sistema de Ref.:	ED 50	ETRS89
Longitud.....:	- 4° 25' 08,3637"	- 4° 25' 13,11273" ±0.094 m
Latitud.....:	39° 22' 59,2171"	39° 22' 54,84988" ±0.082 m
Alt. Elipsoidal...:		1098,284 m ±0.069 (BP)
Cálculos:	01 de diciembre de 1992	01 de noviembre de 2009

Elipse de error al 95% de confianza.

Coordenadas UTM. Huso 30 :

Sistema de Ref.:	ED 50	ETRS89
X.....:	377784,58 m	377674,355 m
Y.....:	4360327,09 m	4360120,231 m
Factor escala....:	0,999783892	0,999784237
Convergencia...:	- 0° 54' 02"	- 0° 54' 05"

Altitud sobre el nivel medio del mar: 1043,979 m. (BP)

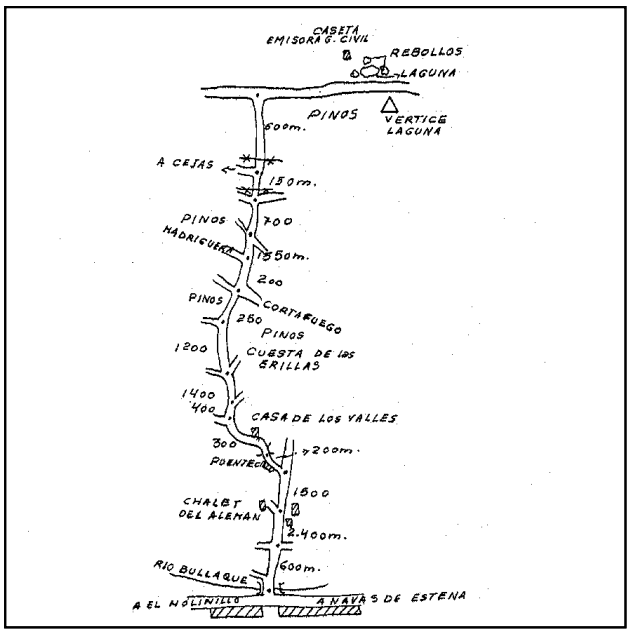

Situación:

Situado en el paraje Laguna de los Tres Rebollos, en la finca de Cabañeros, propiedad de D. Eduardo Aznar. La señal es un pequeño mojón, situado entre las patas de una torre contra incendios, coincidiendo con el eje de la misma. La zona es de pinar y la torreta está al otro lado del camino frente a una laguna rodeada de tres rebollos y de una caseta con emisora de la Guardia Civil.

Acceso:

Desde Retuerta del Bullaque, por la carretera a Horcajo de los Montes, recorridos unos 4,5 Km, se entra a la izquierda por un camino forestal que a 200 m. cruza por un puentecillo un arroyo, pasando al poco por la casa de Los Valles, a los 500 m. se deja un camino a la izquierda, a los 900 m. y 2.300 m. dos a la derecha, se sube la cuesta de Las Erillas, dejando a la izquierda tres caminos que salen a los 3.500 m., 3.750 m. y 3.950 m. y luego dos que lo cruzan a 5.500 m. y 6.200 m., se pasan dos alambradas y a los 6.950 m. se desemboca en otro camino, se toma a la derecha y a los 8.350 m. se llega a la señal, que queda a la derecha, a unos 40 m.

Observaciones:

Informe del estado del Vértice: InfoRG.pdf

Horizonte GPS:

Posible sombra de una torre contra incendios.

CF: Centrado Forzado. CP: Cabeza Pilar. BP: Base Pilar. CN: Clavo Nivelado. CS: Clavo Suelo.
@ anulado, © no pertenece a bloque de compensación, ® recrecido, reparado o reconstruido.

GOBIERNO DE ESPAÑA
MINISTERIO DE TRANSPORTES, MOVILIDAD Y AGENDA URBANA

Instituto Geográfico Nacional 1870-2020

Red de Infraestructuras Geodésicas

Subdirección General de Astronomía y Geodesia

Cartografía de situación

21-jun-2025
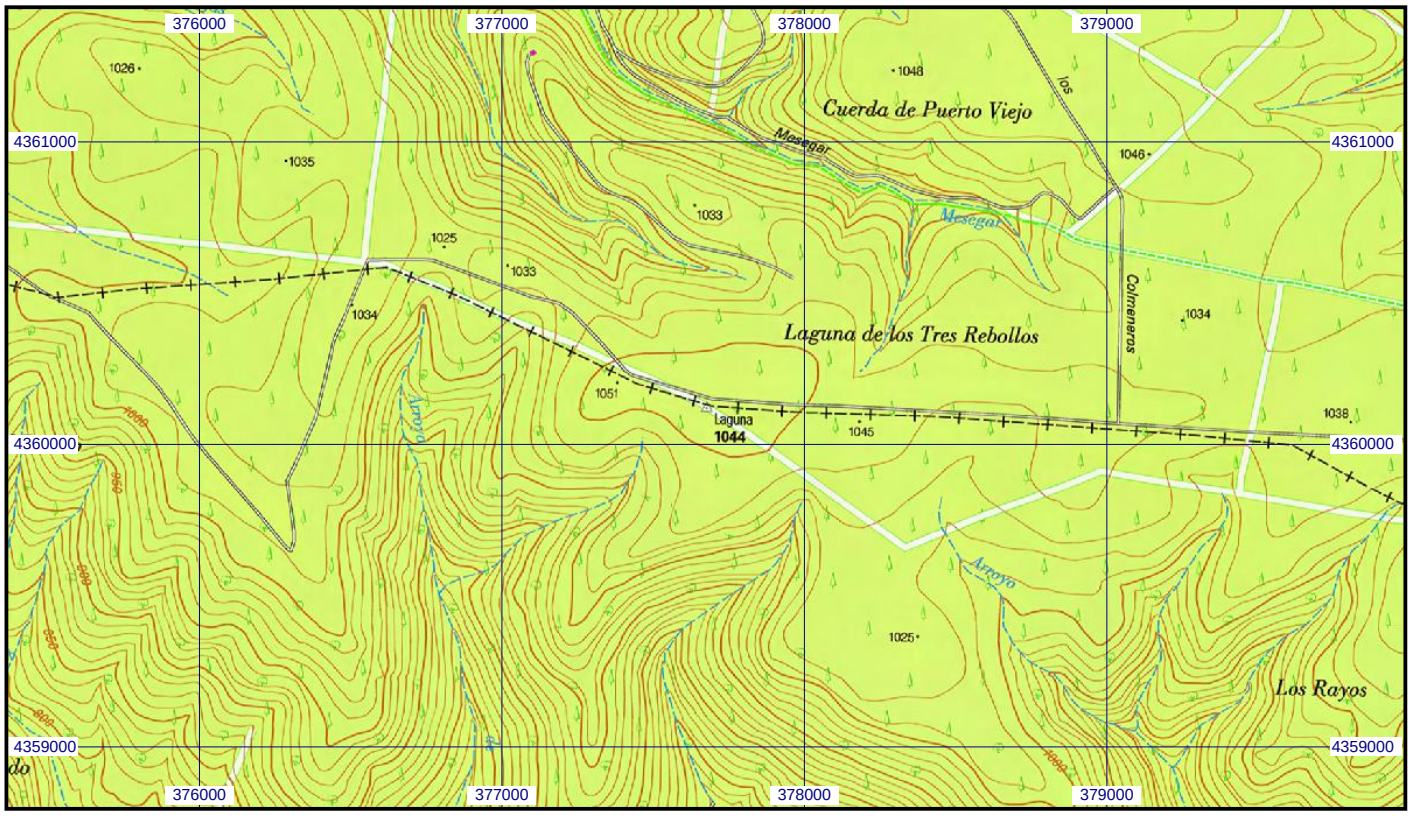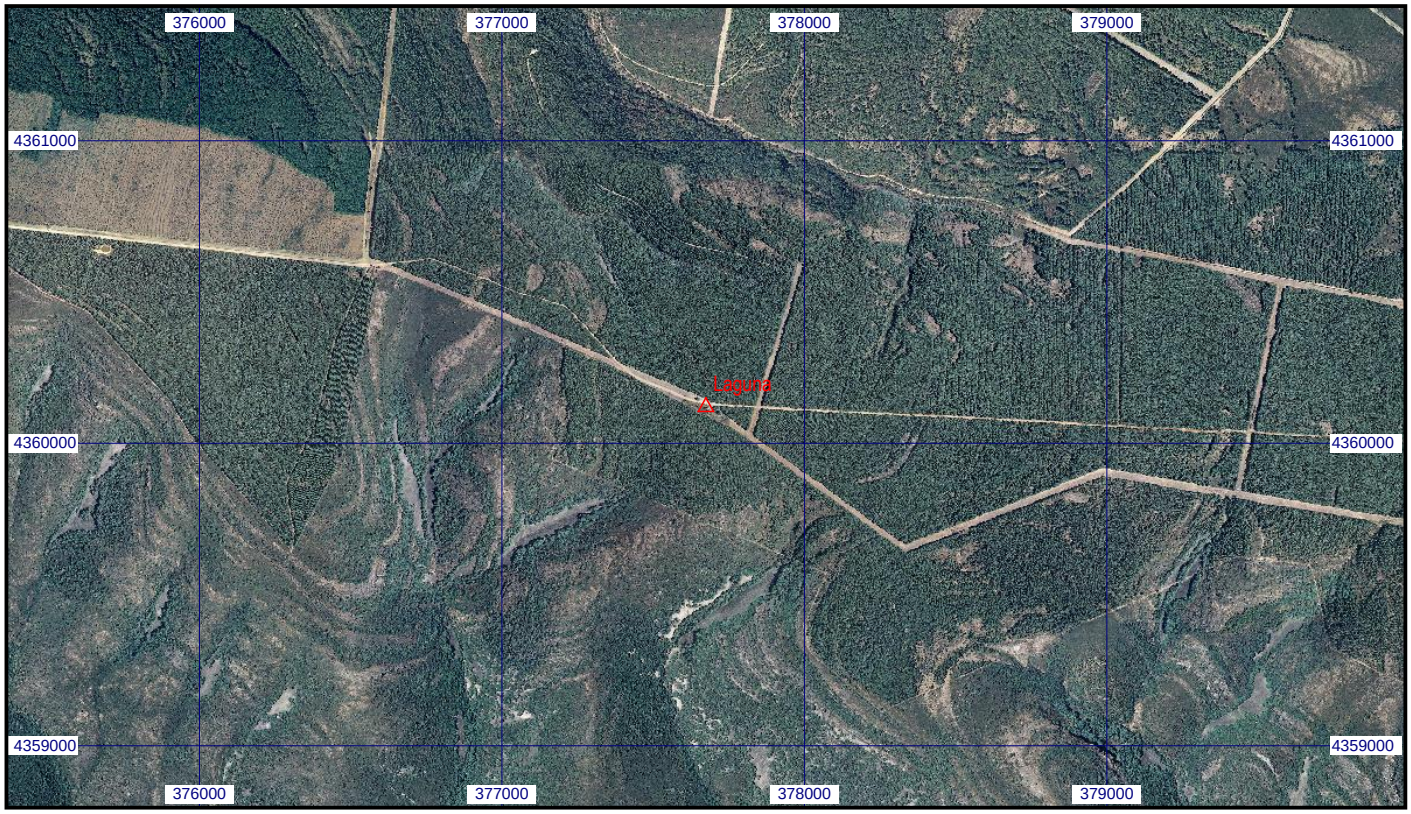
Escala 1:25.000 | **071022 Laguna** | **Coordenadas ETRS89. Huso 30**