Reseña Vértice Geodésico

1-abr-2024

Número.....: **69472**
Nombre.....: **Santa María**
Municipios: Chiva
Provincias: Valencia/València
Fecha de Construcción.....: 24 de septiembre de 1987
Pilar sin centrado forzado..: 1,20 m **de alto,** 0,30 m **de diámetro.**
Último cuerpo.....: 0,20 m **de alto,** 1,00 m **de ancho.**
Total cuerpos.....: 1 **de** 0,20 m **de alto.**

Coordenadas Geográficas:

Sistema de Ref.:	ED 50	ETRS89
Longitud.....:	- 0° 55' 01,9500"	- 0° 55' 06,33075" ±0.073 m
Latitud.....:	39° 32' 29,9265"	39° 32' 25,65696" ±0.073 m
Alt. Elipsoidal...:		1189,598 m ±0.077 (BP)
Cálculos:	01 de junio de 1991	01 de noviembre de 2009
		Elipse de error al 95% de confianza.

Coordenadas UTM. Huso 30 :

Sistema de Ref.:	ED 50	ETRS89
X.....:	678985,08 m	678875,477 m
Y.....:	4379032,52 m	4378823,912 m
Factor escala....:	0,999994405	0,999993951
Convergencia...:	1° 19' 35"	1° 19' 32"

Altitud sobre el nivel medio del mar: 1137,973 m. (BP)

Situación:

Situado en lo más alto del cerro de su nombre, con pinos repoblados en sus laderas y monte bajo en las alturas.

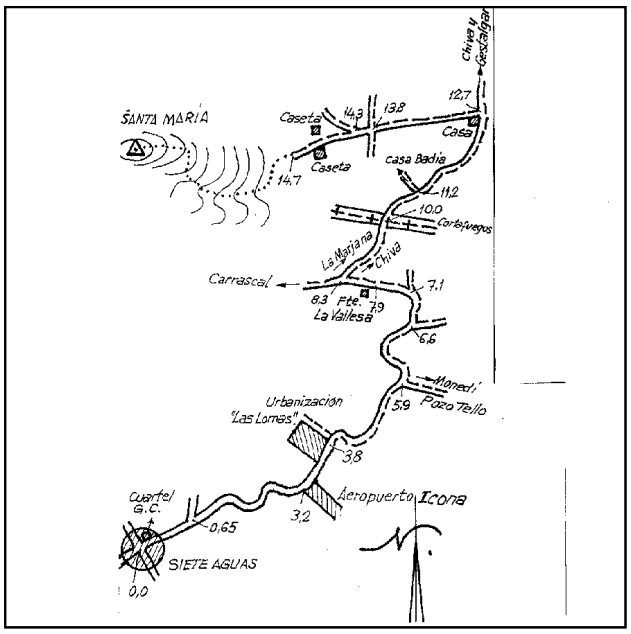

Acceso:

Desde Siete Aguas, se toma un camino asfaltado que sale desde el Cuartel de la Guardia Civil y que sube hasta la Urbanización "Las Lomas", a los 3,8 Km., después se convierte en pista de tierra que va hasta La Vallesa, teniendo a 7.9 Km. la Fuente y a 8,3 Km. un desvío a la derecha, que indica La Mariana, Chiva y Gestalgar. A 10 Km. del origen de distancias, se llega a un cortafuegos en la lína de término con Chiva y a los 12,7 Km. hay un desvío a la izquierda que lleva a las faldas del cerro, hasta 14,7 Km. del origen de distancias. Desde este punto se sigue, andando, por una senda hasta tomar una pequeña vaguada entre matorral y después la divisoria, que lleva a lo más alto, donde está la señal. Los últimos 50 m. no son aptos para caballería. El tiempo de subida es de 45 minutos, con 300 m. de desnivel.

Observaciones:

Estado: 14 de julio de 2012
Pilar: Bueno **Base:** Desperfectos
Informe del estado del Vértice: InfoRG.pdf

Horizonte GPS:

Despejado

CF: Centrado Forzado. CP: Cabeza Pilar. BP: Base Pilar. CN: Clavo Nivelado. CS: Clavo Suelo.
@ anulado, © no pertenece a bloque de compensación, ® recrecido, reparado o reconstruido.

GOBIERNO DE ESPAÑA
MINISTERIO DE TRANSPORTES, MOVILIDAD Y AGENDA URBANA

Instituto Geográfico Nacional 1870-2020

Red de Infraestructuras Geodésicas

Subdirección General de Astronomía y Geodesia

Cartografía de situación

1-abr-2024
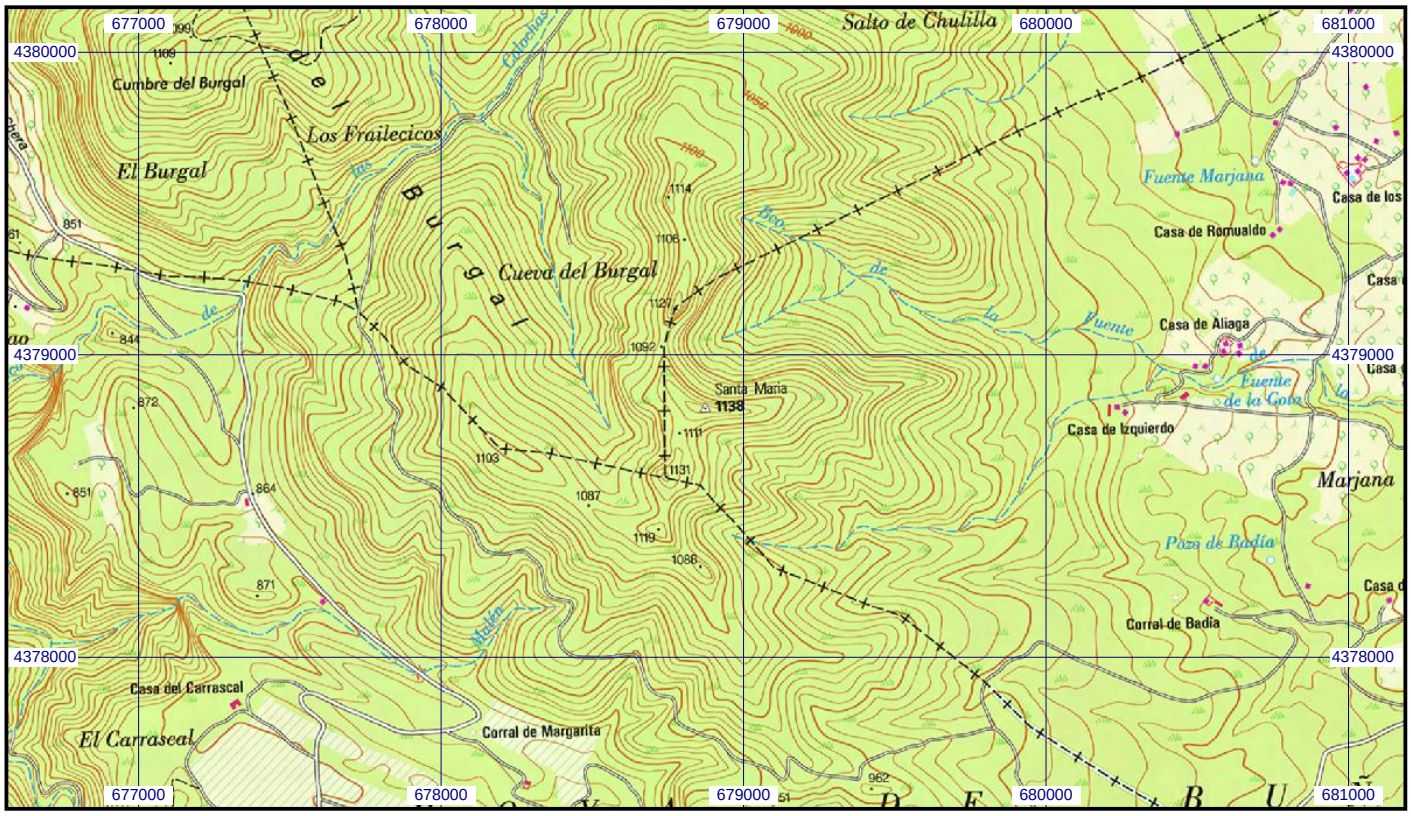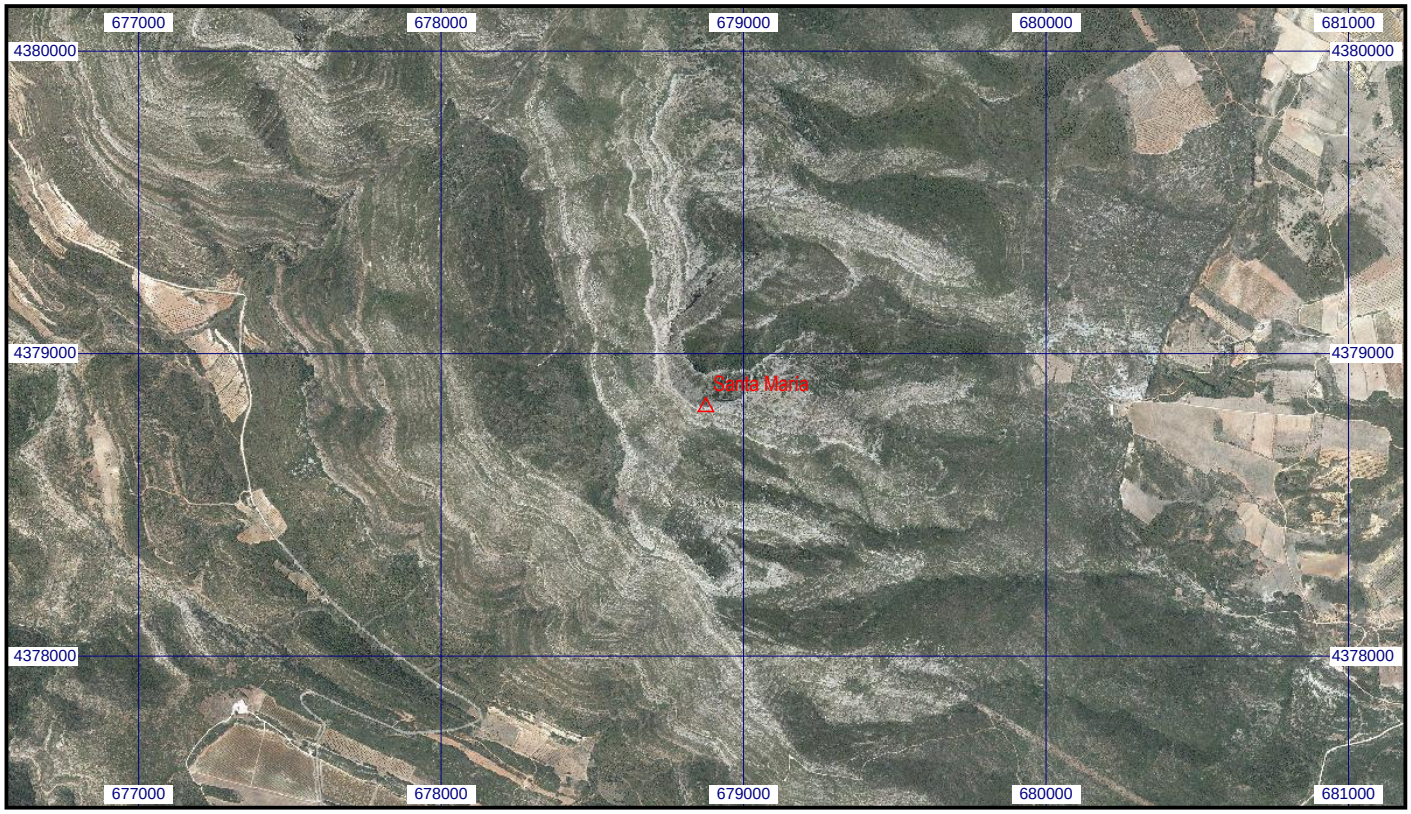
Escala 1:25.000 | **069472 Santa María** | **Coordenadas ETRS89. Huso 30**