GOBIERNO DE ESPAÑA | MINISTERIO DE TRANSPORTES Y MOVILIDAD SOSTENIBLE | INSTITUTO GEOGRÁFICO NACIONAL

Red de Infraestructuras Geodésicas

Subdirección General de Astronomía y Geodesia

Reseña Vértice Geodésico

21-jun-2025

Número.....: **69120**
Nombre.....: **Losilla de los Altos**
Municipios: Tébar
Provincias: Cuenca
Fecha de Construcción.....: 21 de noviembre de 1985
Pilar sin centrado forzado..: 1,20 m **de alto,** 0,30 m **de diámetro.**
Último cuerpo.....: 1,50 m **de alto,** 1,00 m **de ancho.**
Total cuerpos.....: 1 **de** 1,50 m **de alto.**



Coordenadas Geográficas:

Sistema de Ref.:	ED 50	ETRS89
Longitud.....:	- 2° 06' 20,6008"	- 2° 06' 25,10185" ±0.106 m
Latitud.....:	39° 30' 14,0124"	39° 30' 09,69736" ±0.08 m
Alt. Elipsoidal...:		918,861 m ±0.095 (BP)
Cálculos:	01 de abril de 1991	01 de noviembre de 2009
		Elipse de error al 95% de confianza.

Coordenadas UTM. Huso 30 :

Sistema de Ref.:	ED 50	ETRS89
X.....:	576888,88 m	576779,240 m
Y.....:	4373152,55 m	4372944,094 m
Factor escala....:	0,999672781	0,999672579
Convergencia...:	0° 34' 08"	0° 34' 05"

Altitud sobre el nivel medio del mar: 867,095 m. (BP)

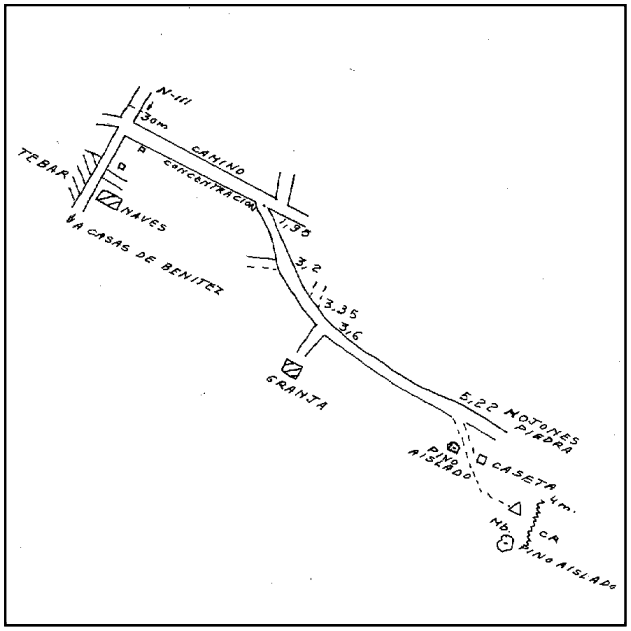

Situación:

Situado en lo más alto del paraje denominado Losilla de lo Alto. Está en parcela de monte bajo y carrascas, rodeado por tierras de labor (cereal).

Acceso:

En la carretera comarcal CU-802, próxima a su paso por Tébar, a unos 30 m. al S. del P.K. 1, sale un camino a la izquierda de concentración parcelaria, el cual a 1,95 Km. dobla a la derecha y continúa hacia el E. A 3,27 Km. sale a la derecha un camino que lleva a la caseta del pastor, frente a la cual hay un pino aislado. Este último tramo de camino mide unos 130 m. A partir de aquí, campo a través (bancales) con vehículo T.T., a unos 300 m. en dirección S.E., hacia lo más alto, está el vértice, próximo a hilera de montones de piedras. Andando se tardan 5 minutos.

Observaciones:

Informe del estado del Vértice: InfoRG.pdf

Horizonte GPS:

Despejado

CF: Centrado Forzado. CP: Cabeza Pilar. BP: Base Pilar. CN: Clavo Nivelado. CS: Clavo Suelo.
@ anulado, © no pertenece a bloque de compensación, ® recrecido, reparado o reconstruido.

GOBIERNO DE ESPAÑA
MINISTERIO DE TRANSPORTES, MOVILIDAD Y AGENDA URBANA

Red de Infraestructuras Geodésicas

Subdirección General de Astronomía y Geodesia

Cartografía de situación

21-jun-2025
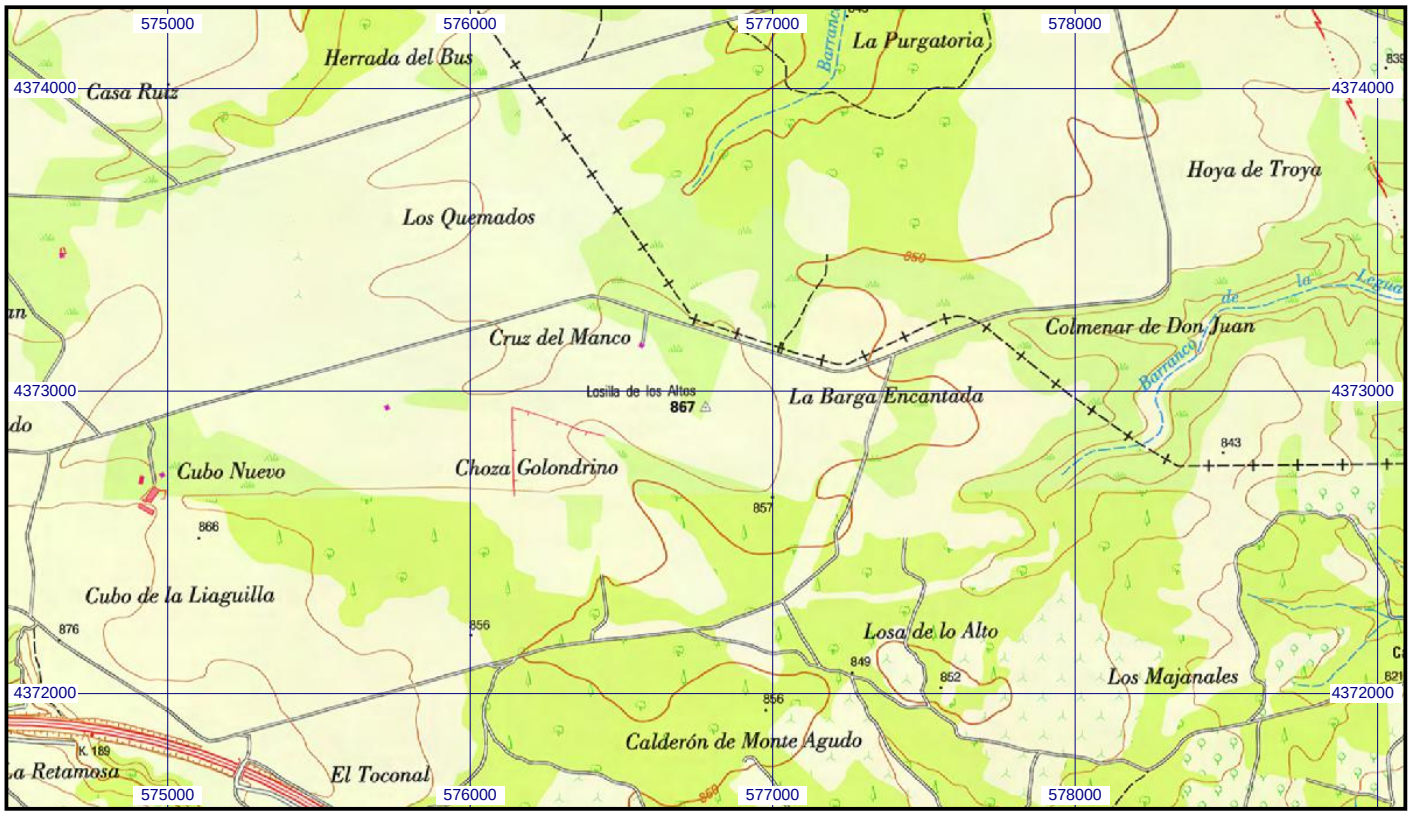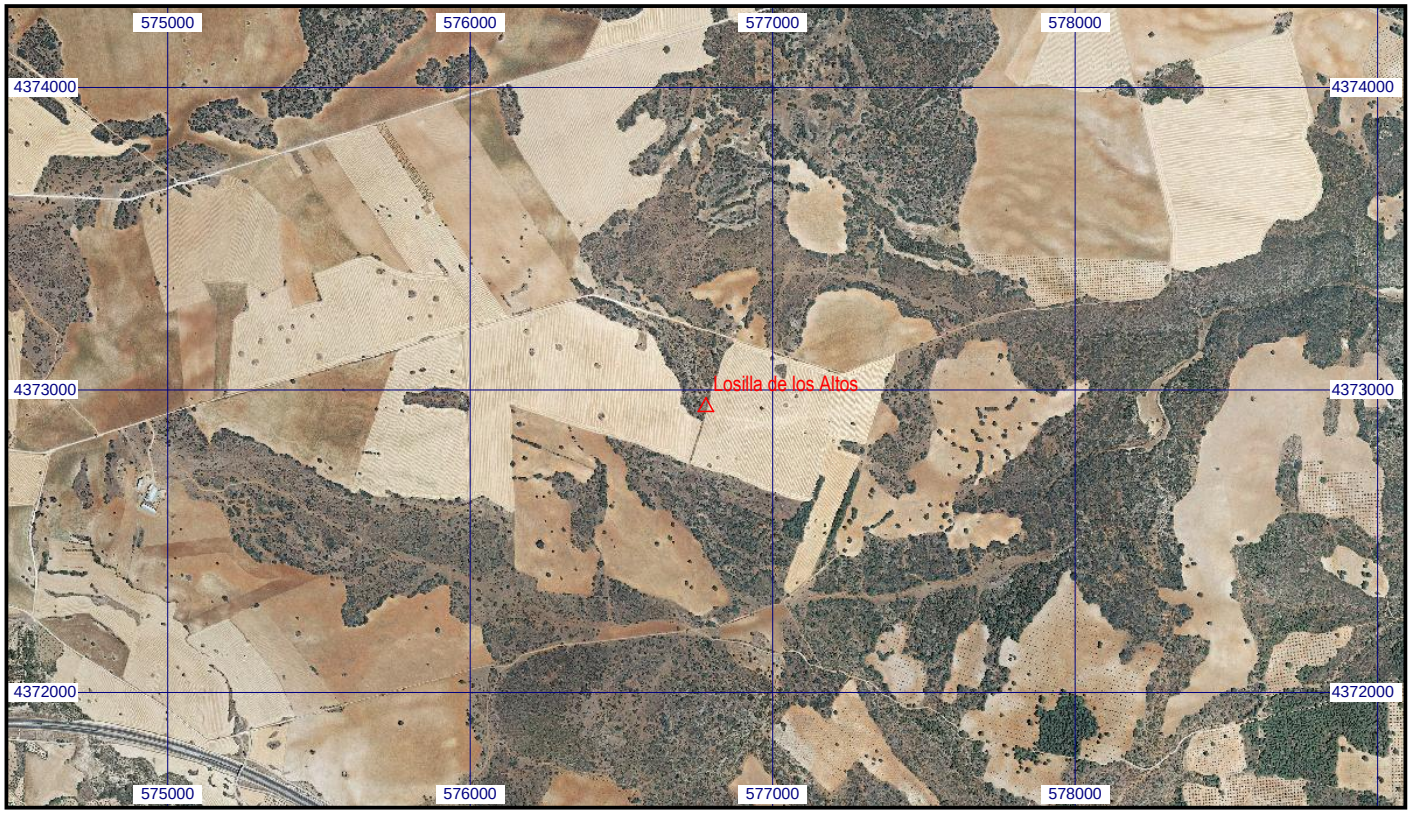
Escala 1:25.000 | **069120 Losilla de los Altos** | **Coordenadas ETRS89. Huso 30**