GOBIERNO DE ESPAÑA · MINISTERIO DE TRANSPORTES Y MOVILIDAD SOSTENIBLE · INSTITUTO GEOGRÁFICO NACIONAL

Red de Infraestructuras Geodésicas

Subdirección General de Astronomía y Geodesia

Reseña Vértice Geodésico

1-abr-2024

Número.....: **68943**
Nombre.....: **Belmonte**
Municipios: Belmonte
Provincias: Cuenca
Fecha de Construcción.....: 04 de noviembre de 1987
Pilar sin centrado forzado..: **de alto,** **de diámetro.**
Último cuerpo.....: 0,04 m **de alto,** 0,45 m **de ancho.**
Total cuerpos.....: 1 **de** 0,04 m **de alto.**

Coordenadas Geográficas:

Sistema de Ref.:	ED 50	ETRS89
Longitud.....:	- 2° 41' 45,3318"	- 2° 41' 49,91803" ±0.104 m
Latitud.....:	39° 33' 33,5982"	39° 33' 29,27714" ±0.09 m
Alt. Elipsoidal...:		877,094 m ±0.085 (BP)
Cálculos:	01 de abril de 1991	01 de noviembre de 2009

Elipse de error al 95% de confianza.

Coordenadas UTM. Huso 30 :

Sistema de Ref.:	ED 50	ETRS89
X.....:	526122,98 m	526012,815 m
Y.....:	4378968,00 m	4378759,902 m
Factor escala....:	0,999608401	0,999608331
Convergencia...:	0° 11' 37"	0° 11' 34"

Altitud sobre el nivel medio del mar: 824,999 m. (BP)

Situación:

Situado sobre uno de los torreones del castillo de Belmonte, en el extremo N.O.

Acceso:

Desde Belmonte se toma la carretera asfaltada que indica al castillo, situado a 1 Km. aproximadamente.

Horizonte GPS:

Despejado

CF: Centrado Forzado. CP: Cabeza Pilar. BP: Base Pilar. CN: Clavo Nivelado. CS: Clavo Suelo.
@ anulado, © no pertenece a bloque de compensación, ® recrecido, reparado o reconstruido.

Belmonte *(jul-2014)*

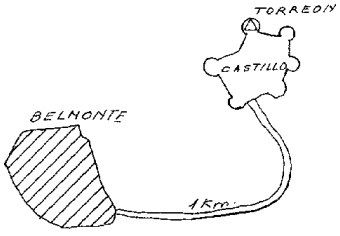

Observaciones:

Tras las reformas del suelo del tejado, sólo quedan vistos los cuatro últimos centímetros de la base original. La señal no se ha modificado.

Estado: 17 de julio de 2014
Pilar: **Base:** Bueno

Informe del estado del Vértice: InfoRG.pdf

GOBIERNO DE ESPAÑA
MINISTERIO DE TRANSPORTES, MOVILIDAD Y AGENDA URBANA

Instituto Geográfico Nacional 1870 - 2020

Red de Infraestructuras Geodésicas

Subdirección General de Astronomía y Geodesia

Cartografía de situación

1-abr-2024
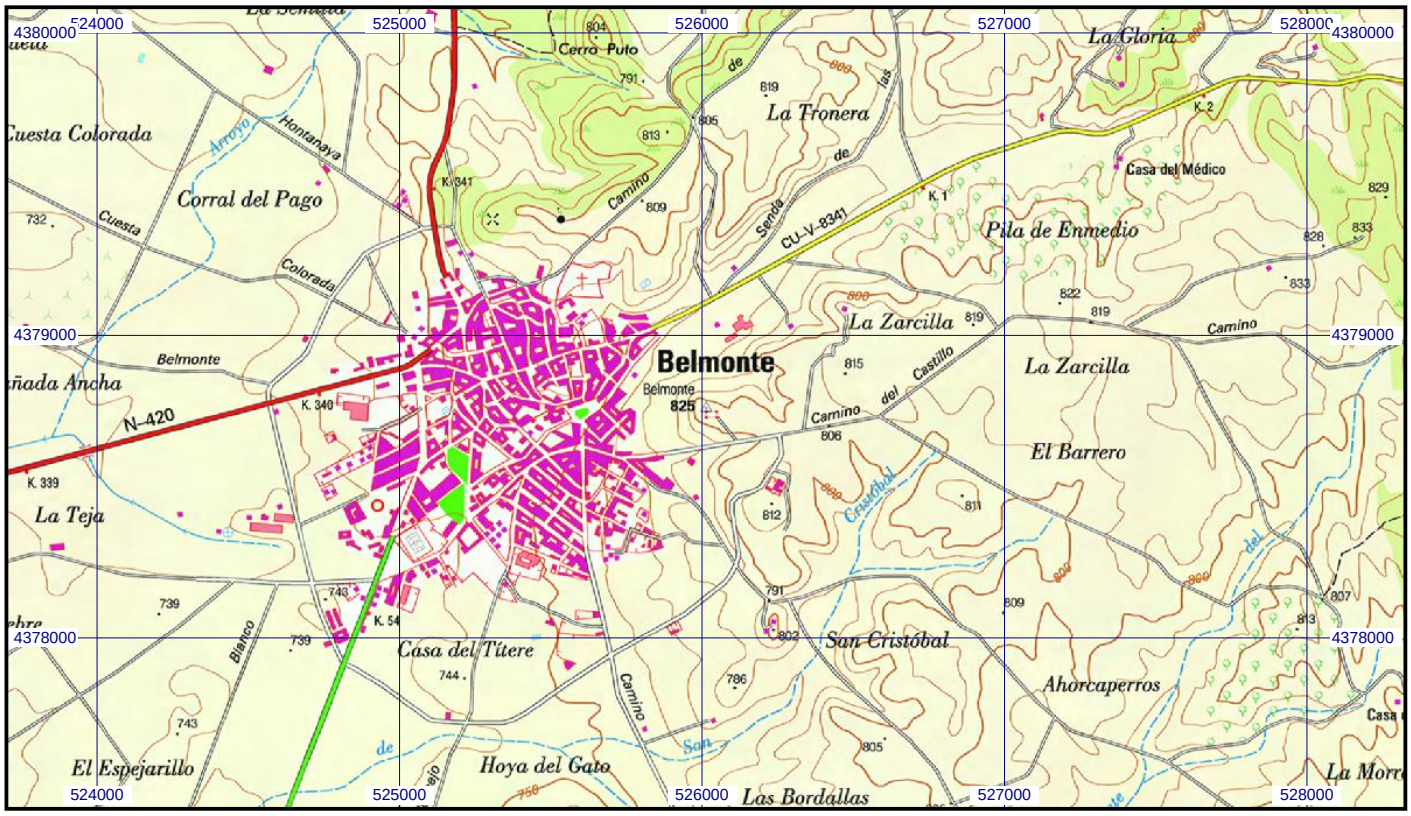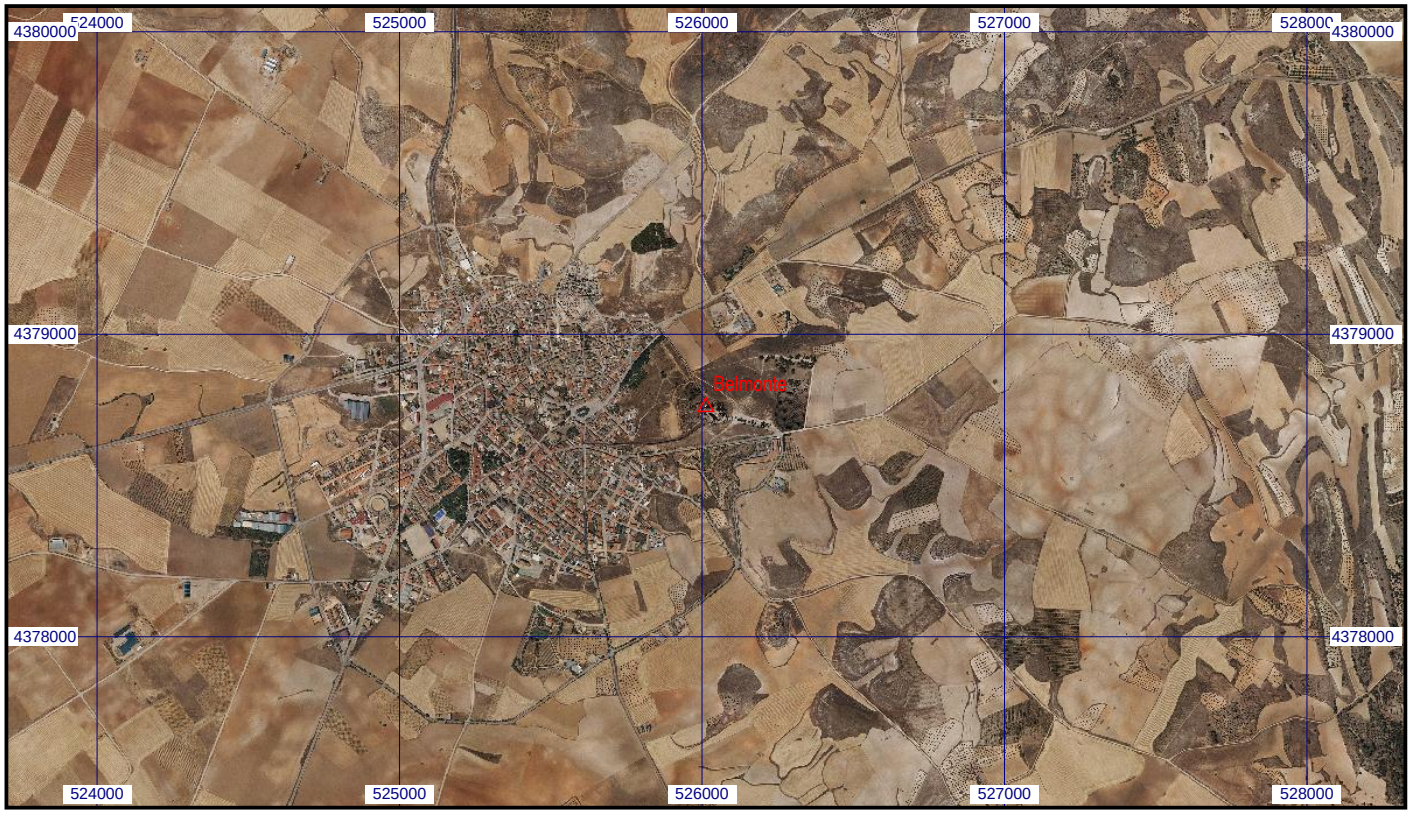
Escala 1:25.000 | **068943 Belmonte** | **Coordenadas ETRS89. Huso 30**