GOBIERNO DE ESPAÑA | MINISTERIO DE TRANSPORTES Y MOVILIDAD SOSTENIBLE | INSTITUTO GEOGRÁFICO NACIONAL

Red de Infraestructuras Geodésicas

Subdirección General de Astronomía y Geodesia

Reseña Vértice Geodésico

1-abr-2024

Número.....: **68699**
Nombre.....: **Rabadán**
Municipios: Tembleque
Provincias: Toledo
Fecha de Construcción.....: 01 de septiembre de 1983
Pilar sin centrado forzado..: 1,20 m **de alto,** 0,30 m **de diámetro.**
Último cuerpo.....: 1,50 m **de alto,** 1,00 m **de ancho.**
Total cuerpos.....: 1 **de** 1,50 m **de alto.**

Coordenadas Geográficas:

Sistema de Ref.:	ED 50	ETRS89
Longitud.....:	- 3° 32' 08,0607"	- 3° 32' 12,73830" ±0.08 m
Latitud.....:	39° 39' 16,4570"	39° 39' 12,12559" ±0.085 m
Alt. Elipsoidal...:		758,574 m ±0.111 (BP)
Cálculos:	01 de enero de 1987	01 de noviembre de 2009
		Elipse de error al 95% de confianza.

Coordenadas UTM. Huso 30 :

Sistema de Ref.:	ED 50	ETRS89
X.....:	454051,98 m	453941,783 m
Y.....:	4389631,03 m	4389423,339 m
Factor escala....:	0,999625990	0,999626117
Convergencia...:	- 0° 20' 30"	- 0° 20' 33"

Altitud sobre el nivel medio del mar: 706,006 m. (BP)

Situación:

Situado en la confluencia de una linde con el camino de la casa del Indiano, entre dos tierras de labor y viña la del E.

Acceso:

Desde Tembleque, por la carretera N-IV hacia Madridejos, se sigue hasta el cruce con la carretera local que va a Turleque y por ésta se recorren unos 4 Km., hasta llegar a tres árboles y los restos de una casilla de P.C. Una vez pasados se entra a la derecha, hacia la casa del Indiano, que se deja a la izquierda y, continuando el camino en dirección a Tembleque, a los 3 Km. aproximadamente está la señal, a la izquierda.

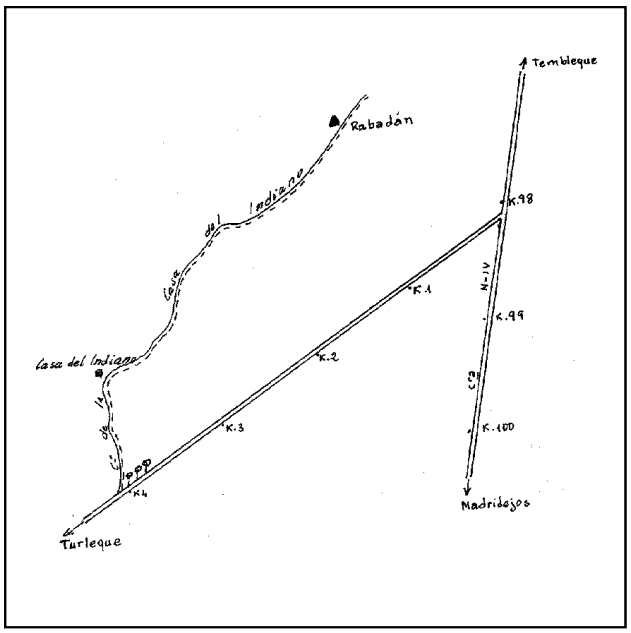

Horizonte GPS:

Despejado

Observaciones:

Informe del estado del Vértice: InfoRG.pdf

CF: Centrado Forzado. CP: Cabeza Pilar. BP: Base Pilar. CN: Clavo Nivelado. CS: Clavo Suelo.
@ anulado, © no pertenece a bloque de compensación, ® recrecido, reparado o reconstruido.

GOBIERNO DE ESPAÑA
MINISTERIO DE TRANSPORTES, MOVILIDAD Y AGENDA URBANA

Instituto Geográfico Nacional 1870-2020

Red de Infraestructuras Geodésicas

Subdirección General de Astronomía y Geodesia

Cartografía de situación

1-abr-2024
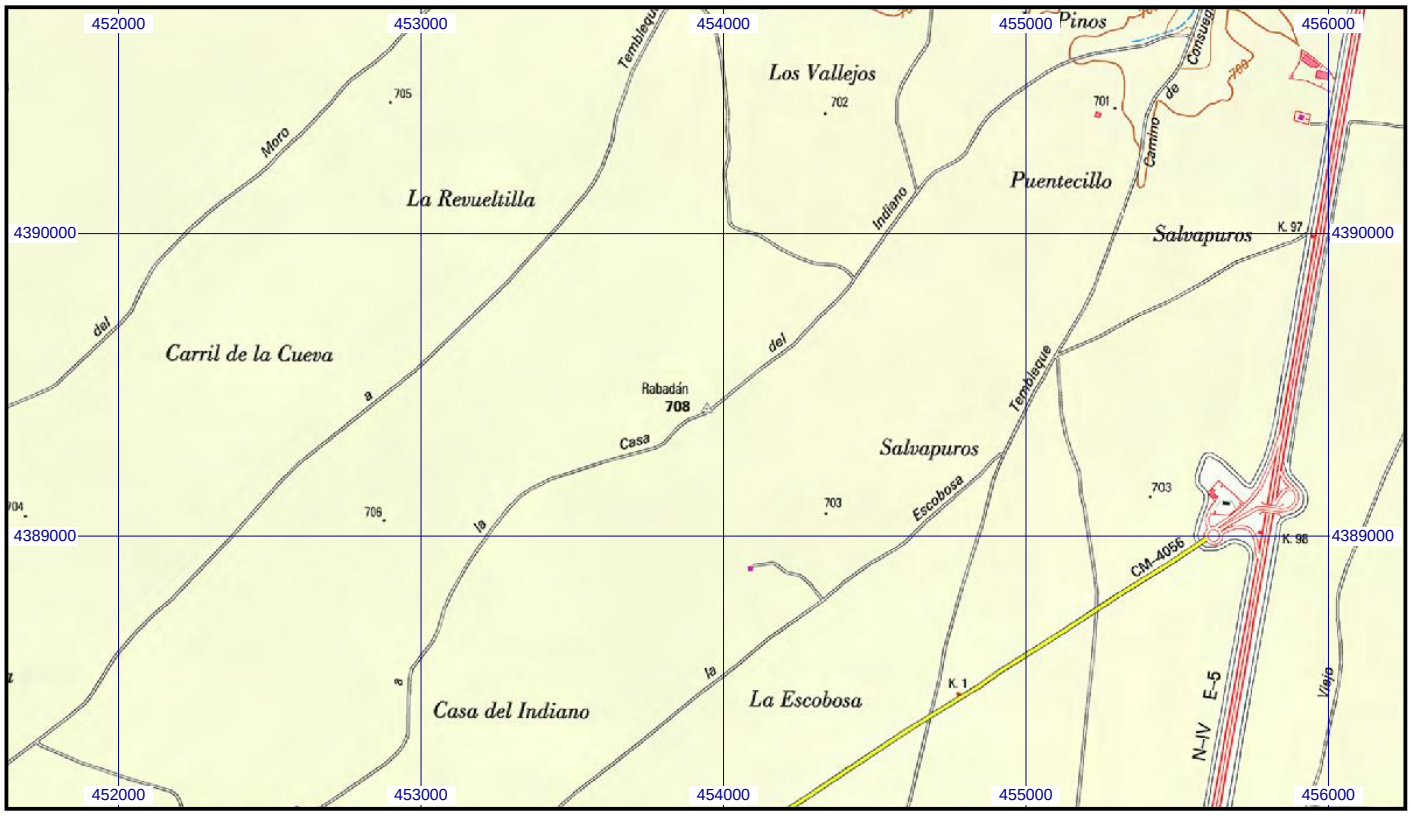
Escala 1:25.000 | **068699 Rabadán** | **Coordenadas ETRS89. Huso 30**