GOBIERNO DE ESPAÑA | MINISTERIO DE TRANSPORTES Y MOVILIDAD SOSTENIBLE | INSTITUTO GEOGRÁFICO NACIONAL

Red de Infraestructuras Geodésicas

Subdirección General de Astronomía y Geodesia

Reseña Vértice Geodésico

21-jun-2025

Número.....: **68277**
Nombre.....: **Pozuelos**
Municipios: Sevilleja de la Jara
Provincias: Toledo
Fecha de Construcción.....: 18 de junio de 1984
Pilar sin centrado forzado..: 1,20 m **de alto,** 0,30 m **de diámetro.**
Último cuerpo.....: 0,50 m **de alto,** 1,00 m **de ancho.**
Total cuerpos.....: 1 **de** 0,50 m **de alto.**



Coordenadas Geográficas:

Sistema de Ref.:	ED 50	ETRS89
Longitud.....:	- 4° 56' 11,2460"	- 4° 56' 16,04777" ±0.092 m
Latitud.....:	39° 37' 24,6646"	39° 37' 20,31143" ±0.087 m
Alt. Elipsoidal...:		1211,111 m ±0.092 (BP)
Cálculos:	01 de enero de 1983	01 de noviembre de 2009
		Elipse de error al 95% de confianza.

Coordenadas UTM. Huso 30 :

Sistema de Ref.:	ED 50	ETRS89
X.....:	333786,93 m	333677,041 m
Y.....:	4387839,13 m	4387632,584 m
Factor escala....:	0,999940116	0,999940591
Convergencia...:	- 1° 14' 07"	- 1° 14' 010"

Altitud sobre el nivel medio del mar: 1157,003 m. (BP)

Situación:

Situado en la cima del monte Pozuelos, a unos 2 Km. al S.E. del pueblo de Buenasbodas, junto a la línea de término con Robledo de Mazo y sobre unas rocas rodeadas de monte bajo.

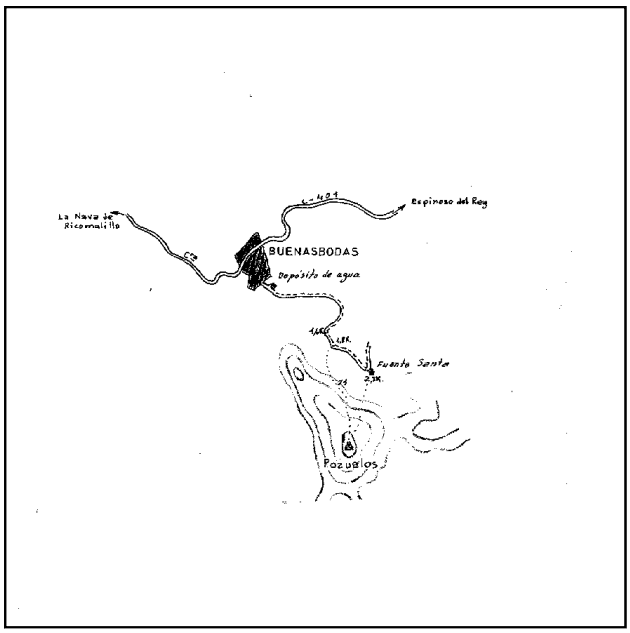

Acceso:

Desde Buenasbodas, por la pista forestal que en dirección S.E. va a la Fuente Santa; a los 100 m. se pasa junto al depósito de aguas, se continúan 2.200 m. y se llega a la Fuente, donde se deja el vehículo. A pie, por una senda hacia la derecha, se sube hasta la señal, tardando en llegar 1 hora.

Observaciones:

Informe del estado del Vértice: InfoRG.pdf

Horizonte GPS:

Despejado

CF: Centrado Forzado. CP: Cabeza Pilar. BP: Base Pilar. CN: Clavo Nivelado. CS: Clavo Suelo.
@ anulado, © no pertenece a bloque de compensación, ® recrecido, reparado o reconstruido.

GOBIERNO DE ESPAÑA
MINISTERIO DE TRANSPORTES, MOVILIDAD Y AGENDA URBANA

Red de Infraestructuras Geodésicas

Subdirección General de Astronomía y Geodesia

Cartografía de situación

21-jun-2025
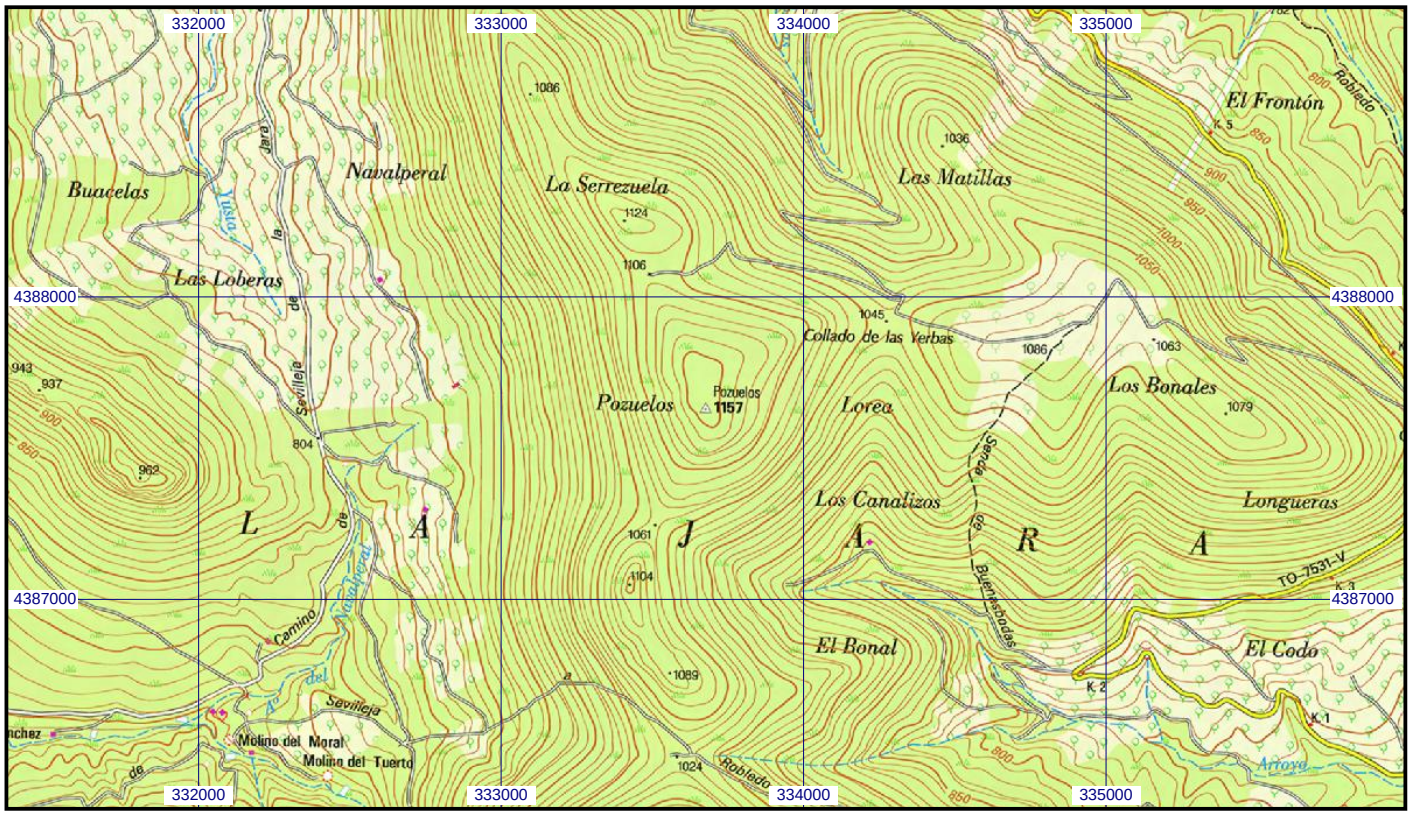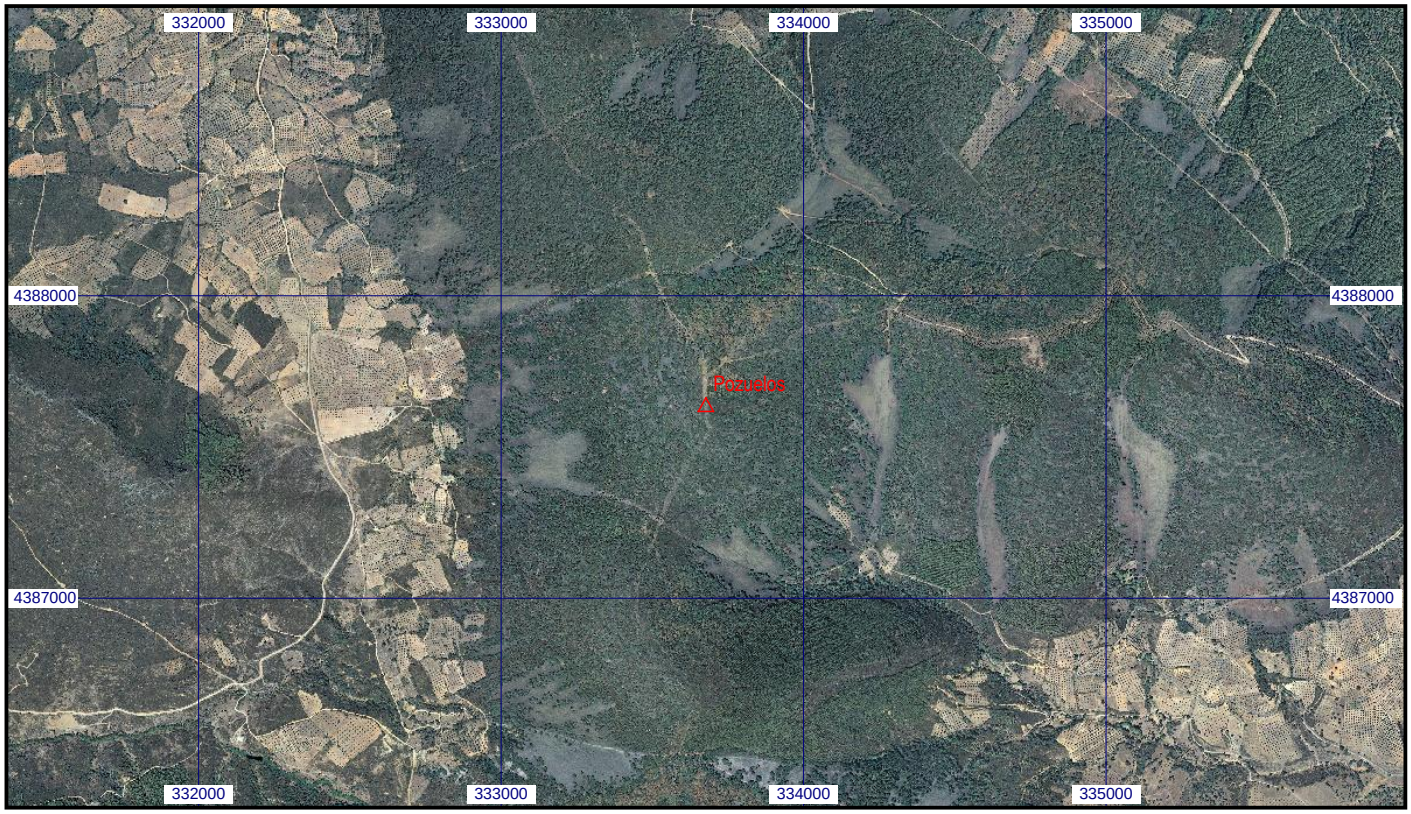
Escala 1:25.000 | **068277 Pozuelos** | **Coordenadas ETRS89. Huso 30**