GOBIERNO DE ESPAÑA | MINISTERIO DE TRANSPORTES Y MOVILIDAD SOSTENIBLE | INSTITUTO GEOGRÁFICO NACIONAL

Red de Infraestructuras Geodésicas

Subdirección General de Astronomía y Geodesia

Reseña Vértice Geodésico

21-jun-2025

Número.....: **68271**
Nombre.....: **Almorcán**
Municipios: Sevilleja de la Jara
Provincias: Toledo
Fecha de Construcción.....: 01 de junio de 1977
Pilar sin centrado forzado..: 1,20 m **de alto,** 0,30 m **de diámetro.**
Último cuerpo.....: 1,00 m **de alto,** 1,00 m **de ancho.**
Total cuerpos.....: 1 **de** 1,00 m **de alto.**

Coordenadas Geográficas:

Sistema de Ref.:	ED 50	ETRS89
Longitud.....:	- 4° 55' 10,3532"	- 4° 55' 15,14342" ±0.102 m
Latitud.....:	39° 31' 14,1091"	39° 31' 09,74446" ±0.087 m
Alt. Elipsoidal...:		852,792 m ±0.097 (BP)
Cálculos:	01 de enero de 1983	01 de noviembre de 2009
		Elipse de error al 95% de confianza.

Coordenadas UTM. Huso 30 :

Sistema de Ref.:	ED 50	ETRS89
X.....:	334994,94 m	334885,128 m
Y.....:	4376382,80 m	4376176,204 m
Factor escala....:	0,999935198	0,999935669
Convergencia...:	- 1° 13' 18"	- 1° 13' 21"

Altitud sobre el nivel medio del mar: 798,568 m. (BP)

Situación:

Situado en la elevación más al S. de las conocidas como Almorcán, no en la más alta, en terreno de monte espeso. También se conoce al cerro como de La Frajuela.

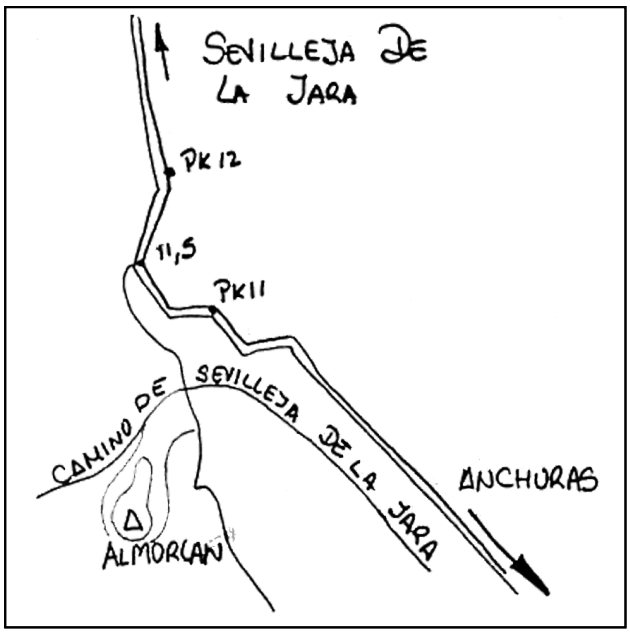

Acceso:

Desde el Km. 11,5 de la carretera CM-4106 hacia Anchuras desde Sevilleja de la Jara, sale al O. un carril, sólo apto para vehículo T.T. A los 200 m. hay una cadena que corta el paso. La llave del candado la tiene el guarda de la finca (Juan), teniendo que avisar en el Ayuntamiento de Sevilleja de la Jara.A los 600 m. de esta cadena se deja un camino a la derecha y otro a la izquierda. Tras 500 m. dejar el vehículo y acceder a pie hasta el vértice.

Observaciones:

Informe del estado del Vértice: InfoRG.pdf

Horizonte GPS:

Despejado

CF: Centrado Forzado. CP: Cabeza Pilar. BP: Base Pilar. CN: Clavo Nivelado. CS: Clavo Suelo.
@ anulado, © no pertenece a bloque de compensación, ® recrecido, reparado o reconstruido.

GOBIERNO DE ESPAÑA
MINISTERIO DE TRANSPORTES, MOVILIDAD Y AGENDA URBANA

Instituto Geográfico Nacional 1870-2020

Red de Infraestructuras Geodésicas

Subdirección General de Astronomía y Geodesia

Cartografía de situación

21-jun-2025
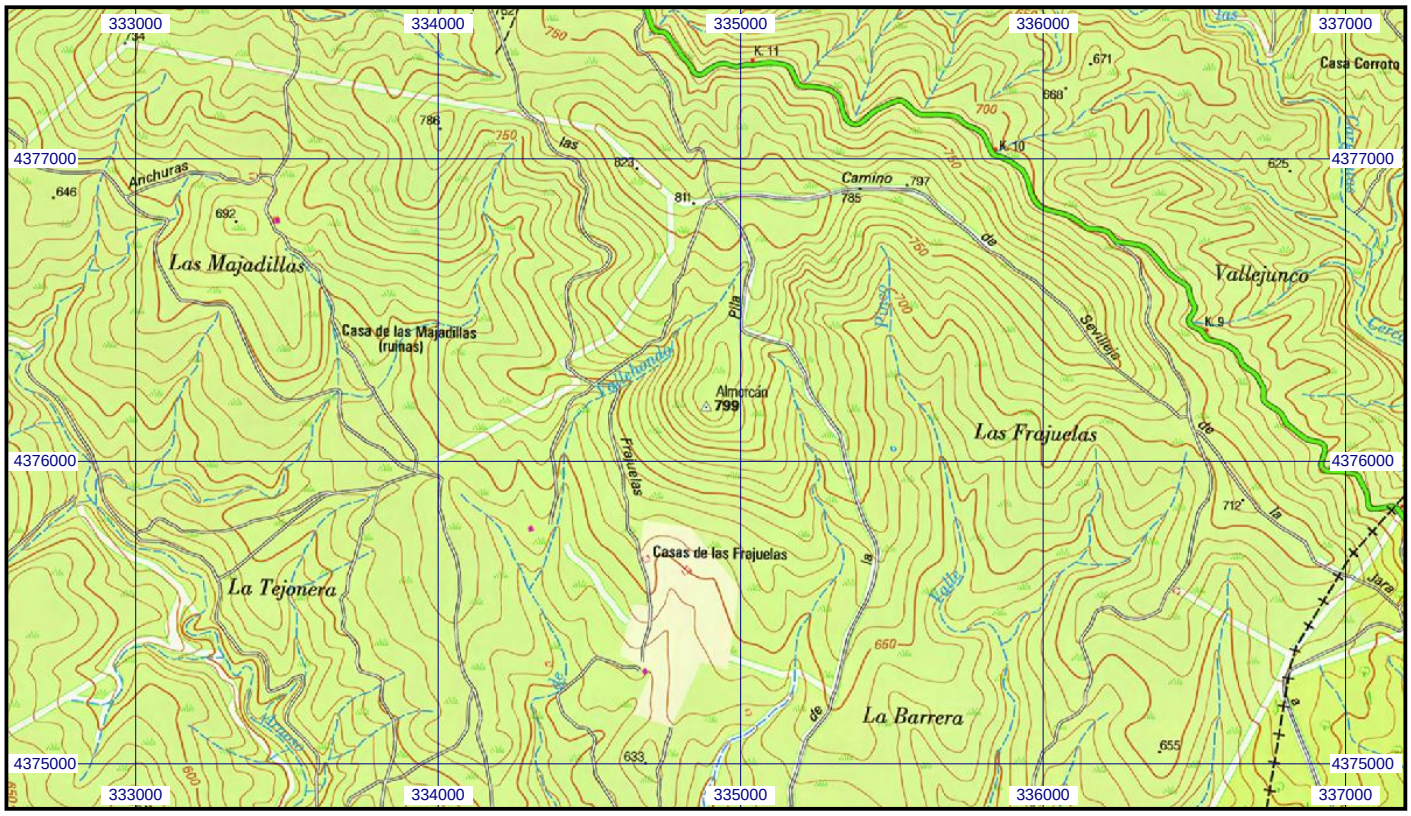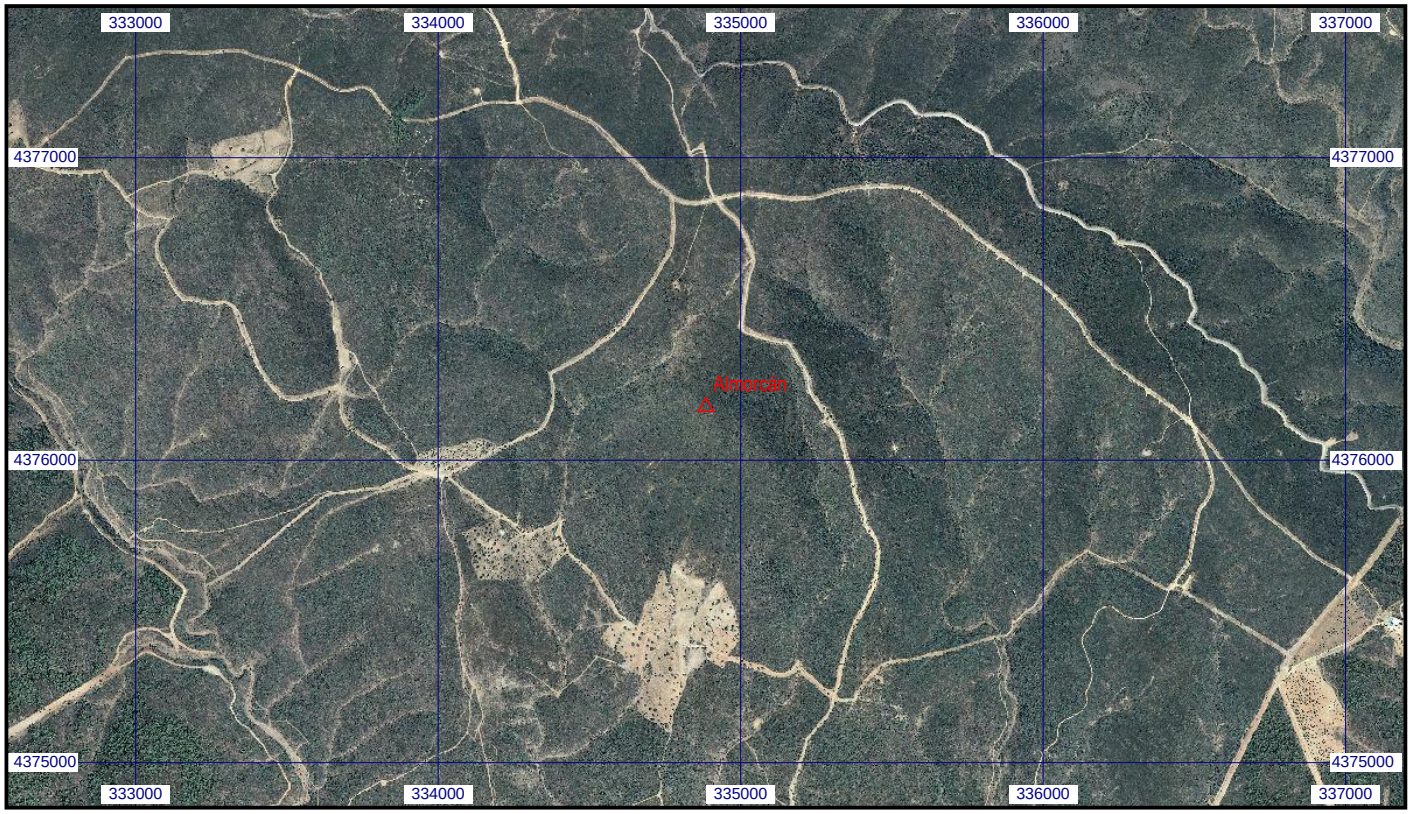
Escala 1:25.000 | **068271 Almorcán** | **Coordenadas ETRS89. Huso 30**