GOBIERNO DE ESPAÑA | MINISTERIO DE TRANSPORTES Y MOVILIDAD SOSTENIBLE | INSTITUTO GEOGRÁFICO NACIONAL

Red de Infraestructuras Geodésicas

Subdirección General de Astronomía y Geodesia

Reseña Vértice Geodésico

21-jun-2025

Número.....: **68263**
Nombre.....: **Cabezo**
Municipios: Sevilleja de la Jara
Provincias: Toledo
Fecha de Construcción.....: 10 de junio de 1984
Pilar sin centrado forzado..: 1,20 m **de alto,** 0,30 m **de diámetro.**
Último cuerpo.....: 1,00 m **de alto,** 1,00 m **de ancho.**
Total cuerpos.....: 1 **de** 1,00 m **de alto.**

Coordenadas Geográficas:

Sistema de Ref.:	ED 50	ETRS89
Longitud.....:	- 4° 58' 35,4600"	- 4° 58' 40,26003" ±0.087 m
Latitud.....:	39° 33' 22,0173"	39° 33' 17,65670" ±0.109 m
Alt. Elipsoidal...:		839,547 m ±0.093 (BP)
Cálculos:	01 de enero de 1983	01 de noviembre de 2009
		Elipse de error al 95% de confianza.

Coordenadas UTM. Huso 30 :

Sistema de Ref.:	ED 50	ETRS89
X.....:	330183,69 m	330073,829 m
Y.....:	4380432,55 m	4380226,035 m
Factor escala....:	0,999955029	0,999955514
Convergencia...:	- 1° 15' 32"	- 1° 15' 35"

Altitud sobre el nivel medio del mar: 785,357 m. (BP)

Situación:

Situado en la parte más elevada del monte aislado de Cabezo, cubierto de jaras su parte S. y de pinos la cara N.

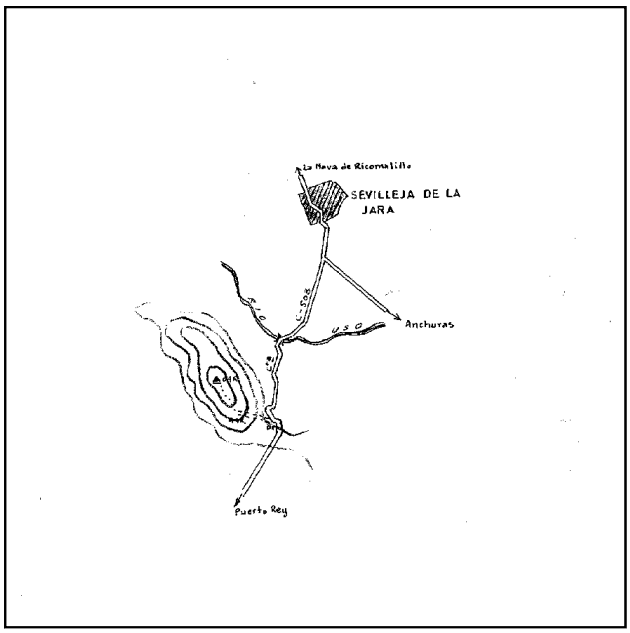

Acceso:

Desde Sevilleja de la Jara, por la carretera C-503 en dirección a Puerto Rey; a unos 600 m. se deja a la izquierda la carretera a Anchuras, se continúan 2.700 m. más y nada más coronar una subida, se entra por la derecha por un camino cortado con una cadena concandado, cuya llave la tenía el guarda de la finca (Juan). Para obtener la llave hubo que llamar al ayuntamiento.Por este camino se recorre aproximadamente 1Km., hasta llegar a una laguna que queda a la derecha. Desde la laguna, campo a través, entre jaras y matorrales, por un terreno de fuerte pendiente, se llega al vértice tras 20min.

Observaciones:

Informe del estado del Vértice: InfoRG.pdf

Horizonte GPS:

Despejado

CF: Centrado Forzado. CP: Cabeza Pilar. BP: Base Pilar. CN: Clavo Nivelado. CS: Clavo Suelo.
@ anulado, © no pertenece a bloque de compensación, ® recrecido, reparado o reconstruido.

GOBIERNO DE ESPAÑA
MINISTERIO DE TRANSPORTES, MOVILIDAD Y AGENDA URBANA

Instituto Geográfico Nacional 1870-2020

Red de Infraestructuras Geodésicas

Subdirección General de Astronomía y Geodesia

Cartografía de situación

21-jun-2025
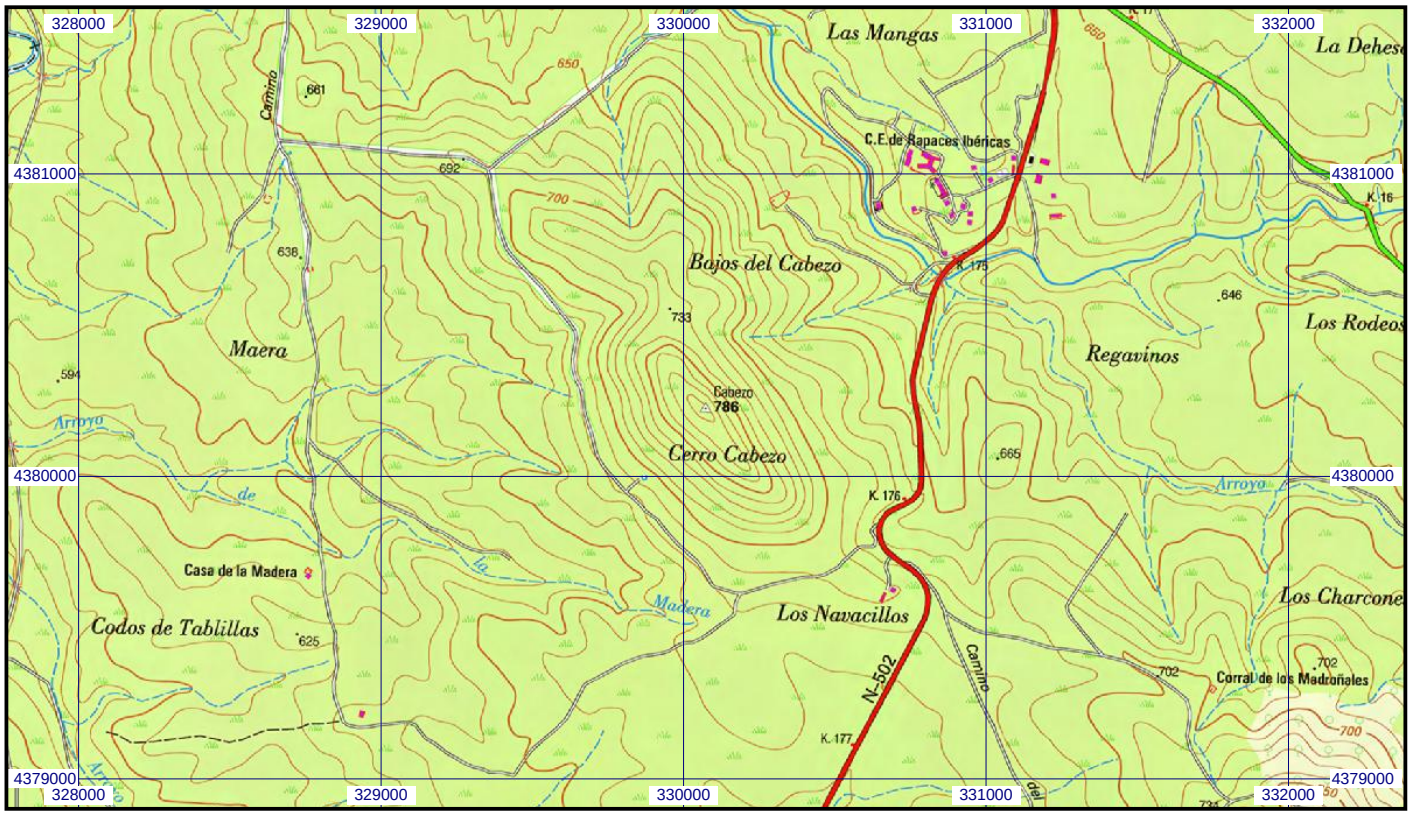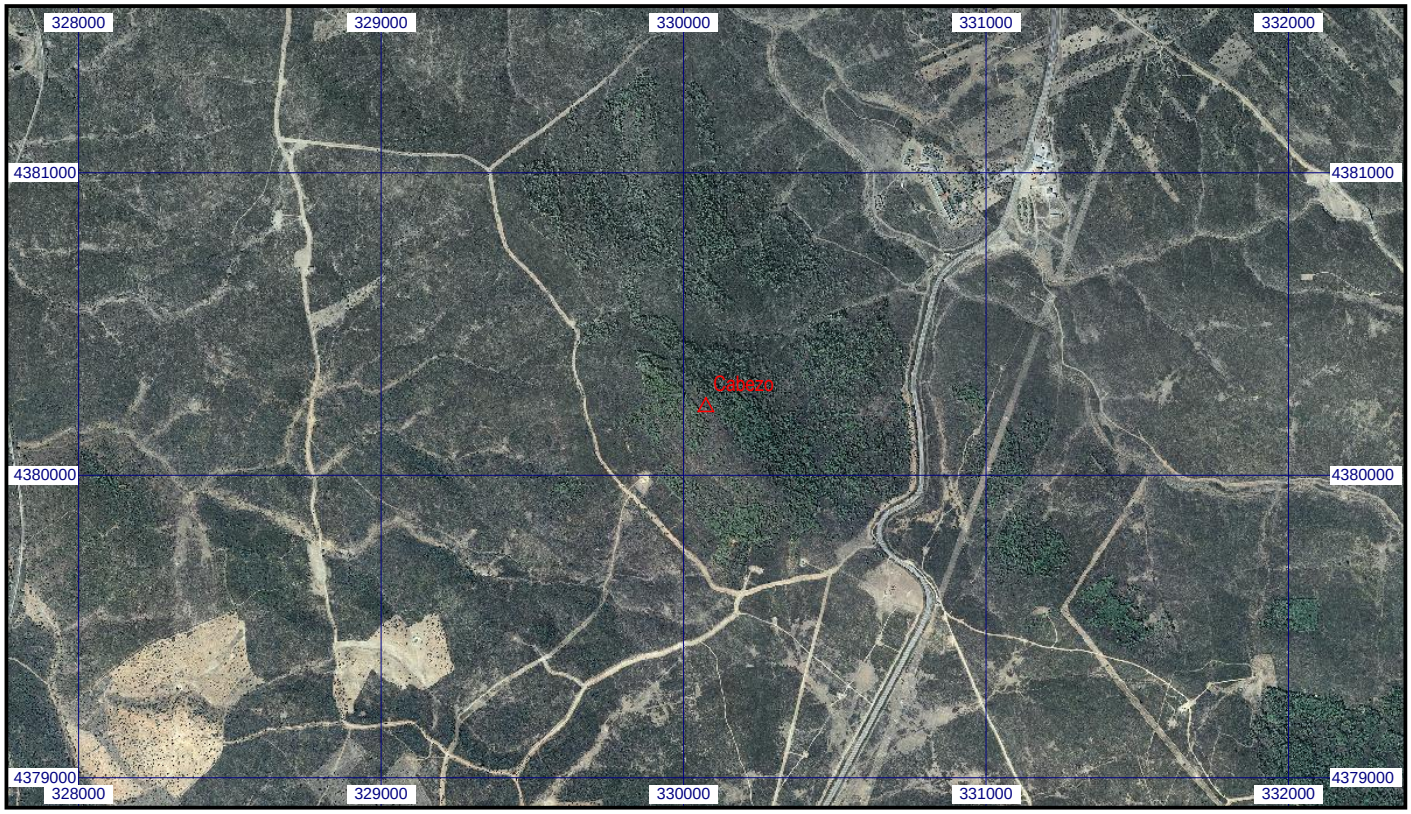
Escala 1:25.000 | **068263 Cabezo** | **Coordenadas ETRS89. Huso 30**