Reseña Vértice Geodésico

21-jun-2025

Número.....: **68200**
Nombre.....: **Risco de las Moras**
Municipios: Mohedas de la Jara
Provincias: Toledo
Fecha de Construcción.....: 20 de junio de 1984
Pilar sin centrado forzado..: 1,20 m **de alto,** 0,30 m **de diámetro.**
Último cuerpo.....: 0,20 m **de alto,** 1,00 m **de ancho.**
Total cuerpos.....: 1 **de** 0,20 m **de alto.**



Coordenadas Geográficas:

Sistema de Ref.:	ED 50	ETRS89
Longitud.....:	- 5° 09' 13,2411"	- 5° 09' 18,05341" ±0.085 m
Latitud.....:	39° 33' 18,2571"	39° 33' 13,89518" ±0.068 m
Alt. Elipsoidal...:		1333,259 m ±0.068 (BP)
Cálculos:	01 de enero de 1983	01 de noviembre de 2009
		Elipse de error al 95% de confianza.

Coordenadas UTM. Huso 30 :

Sistema de Ref.:	ED 50	ETRS89
X.....:	314958,43 m	314848,691 m
Y.....:	4380666,17 m	4380459,831 m
Factor escala....:	1,000021549	1,000022080
Convergencia...:	- 1° 22' 19"	- 1° 22' 22"

Altitud sobre el nivel medio del mar: 1279,026 m. (BP)

Situación:

Situado en la sierra de Altamira, en su parte central y en la parte más alta del Risco de las Moras, muy abrupto.

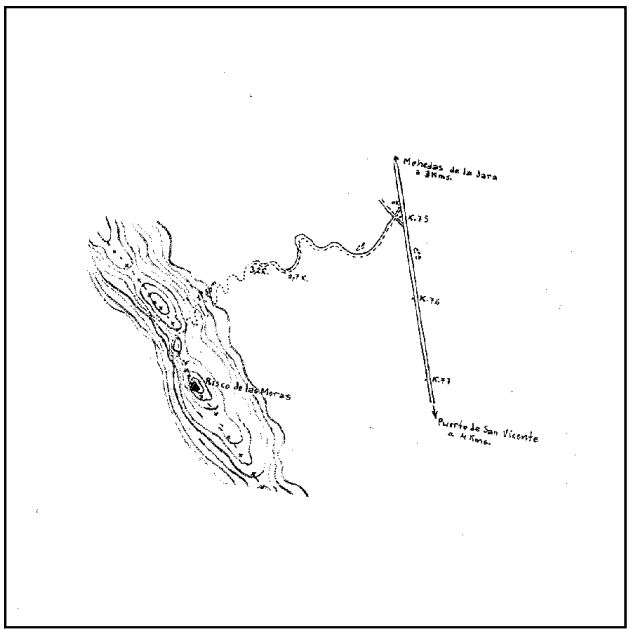

Acceso:

Desde Moheda de la Jara, por la carretera en dirección a Puerto San Vicente hasta el Km. 75; a ambos lados del hito kilométrico parten dos caminos que a 50 m. se cruzan, se entra por el anterior al hito y se sigue recto, dejando el otro que lo cruza, hasta su final, a unos 2,7 Km., pudiendo seguir si el vehículo es T.T. otros 500 m. por el carril poco marcado. Luego, a pie, por un sendero, se sube hasta el collado y por la divisoria hacia la izquierda hasta la señal, siendo muy abrupto y tardando 1 hora y media en llegar.

Horizonte GPS:

Despejado

Observaciones:

Informe del estado del Vértice: InfoRG.pdf

CF: Centrado Forzado. CP: Cabeza Pilar. BP: Base Pilar. CN: Clavo Nivelado. CS: Clavo Suelo.
@ anulado, © no pertenece a bloque de compensación, ® recrecido, reparado o reconstruido.

GOBIERNO DE ESPAÑA
MINISTERIO DE TRANSPORTES, MOVILIDAD Y AGENDA URBANA

Instituto Geográfico Nacional 1870-2020

Red de Infraestructuras Geodésicas

Subdirección General de Astronomía y Geodesia

Cartografía de situación

21-jun-2025
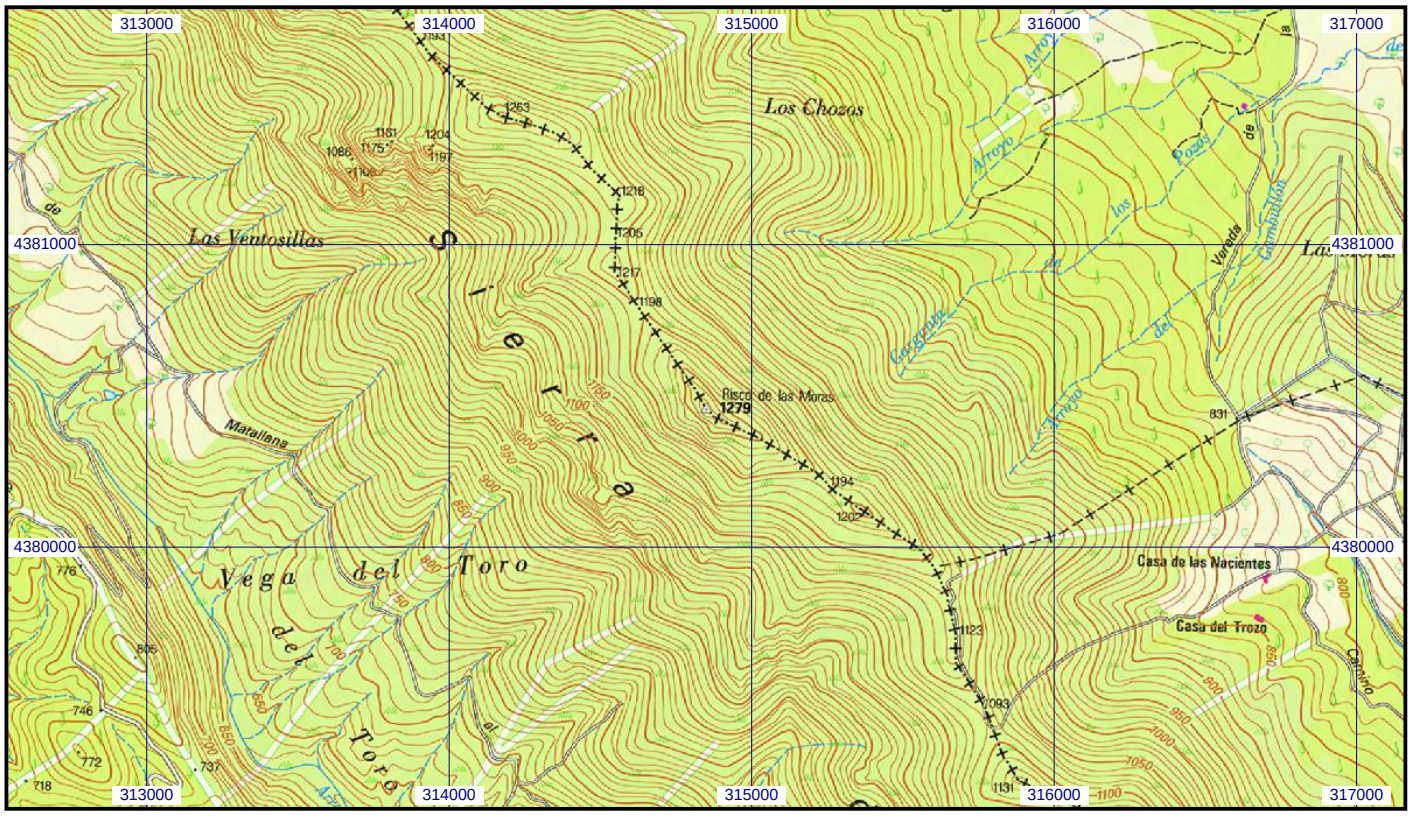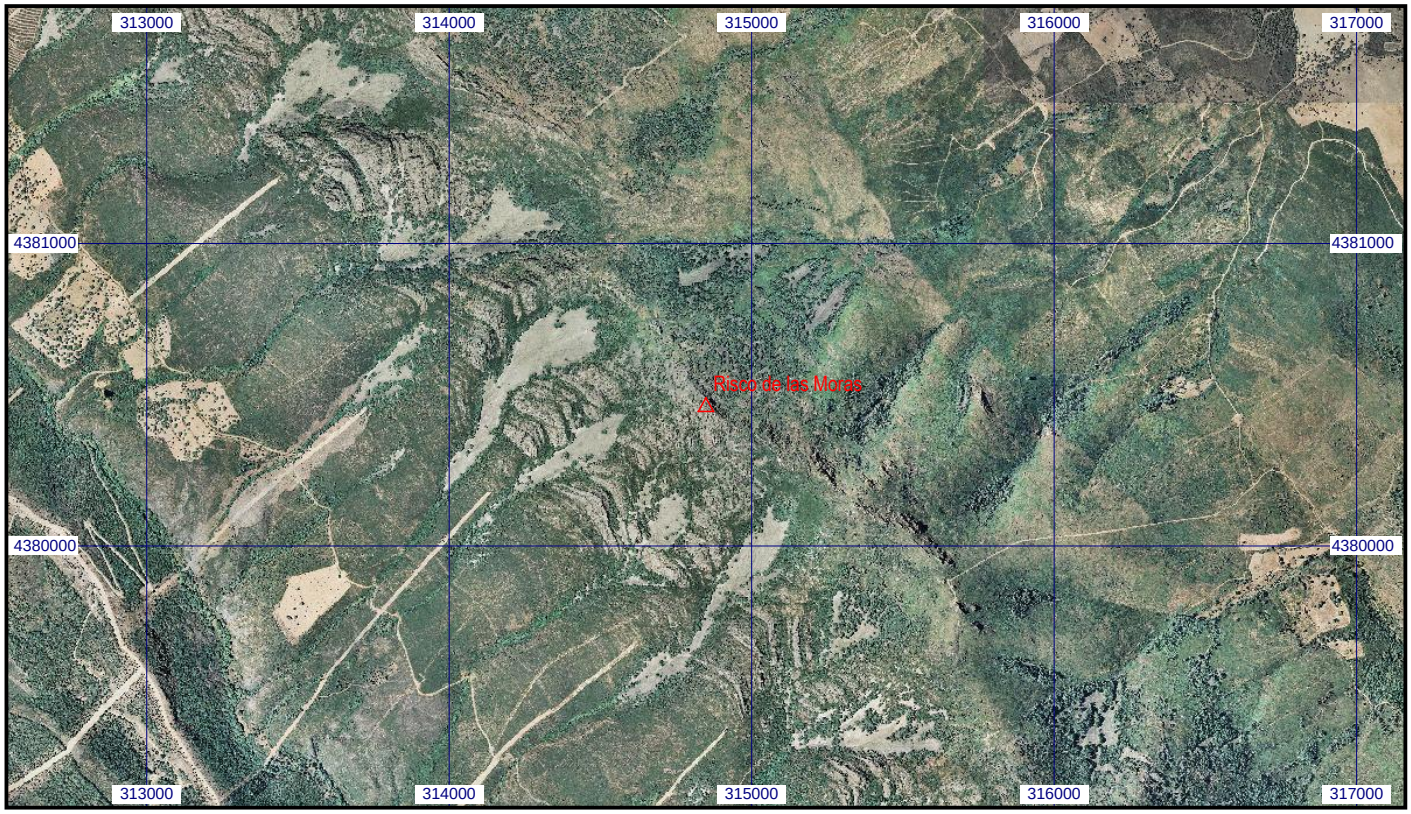
Escala 1:25.000 | **068200 Risco de las Moras** | **Coordenadas ETRS89. Huso 30**