GOBIERNO DE ESPAÑA | MINISTERIO DE TRANSPORTES Y MOVILIDAD SOSTENIBLE | INSTITUTO GEOGRÁFICO NACIONAL

Red de Infraestructuras Geodésicas

Subdirección General de Astronomía y Geodesia

Reseña Vértice Geodésico

21-jun-2025

Número.....: **67339**
Nombre.....: **Torret**
Municipios: Sant Lluís
Provincias: Illes Balears
Fecha de Construcción.....: 01 de septiembre de 1984
Pilar sin centrado forzado..: 1,20 m **de alto,** 0,50 m **de diámetro.**
Último cuerpo.....: 1,00 m **de alto,** 2,00 m **de ancho.**
Total cuerpos.....: 1 **de** 1,00 m **de alto.**

Coordenadas Geográficas:

Sistema de Ref.:	ED 50	ETRS89
Longitud.....:	4° 15' 07,5687"	4° 15' 03,84289" ±0.012 m
Latitud.....:	39° 49' 33,9544"	39° 49' 29,78131" ±0.012 m
Alt. Elipsoidal...:		121,506 m ±0.019 (BP)
Cálculos:	24 de marzo de 1988	01 de noviembre de 2009

Elipse de error al 95% de confianza.

Coordenadas UTM. Huso 31 :

Sistema de Ref.:	ED 50	ETRS89
X.....:	607156,11 m	607064,499 m
Y.....:	4409281,44 m	4409076,156 m
Factor escala....:	0,999741350	0,999741119
Convergencia...:	0° 48' 07"	0° 48' 05"

Altitud sobre el nivel medio del mar: 73,747 m. (BP)

Situación:

Situado junto a una antigua torre vigía, al O. de la urbanización Binibeca.

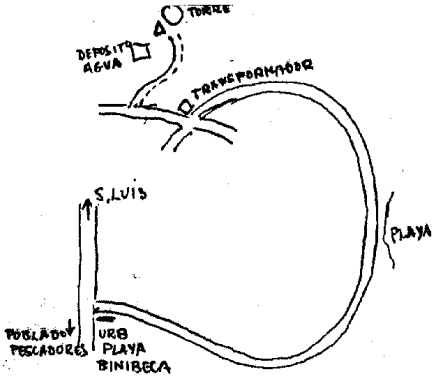

Acceso:

Desde San Luis, por la carretera a Binibeca, al llegar a ésta se toma la carretera de la izquierda, que va a la playa y rodea toda la urbanización hasta llegar a un transformador, de aquí se toma otra a la derecha hasta un camino; por éste se recorren 450 m. y se llega a la señal, que está junto a un depósito de agua y una antigua torre vigía.

Observaciones:

Vértice observado con GPS.

Horizonte GPS:

Despejado

CF: Centrado Forzado. CP: Cabeza Pilar. BP: Base Pilar. CN: Clavo Nivelado. CS: Clavo Suelo.
@ anulado, © no pertenece a bloque de compensación, ® recrecido, reparado o reconstruido.

Informe del estado del Vértice: InfoRG.pdf

GOBIERNO DE ESPAÑA
MINISTERIO DE TRANSPORTES, MOVILIDAD Y AGENDA URBANA

Instituto Geográfico Nacional 1870-2020

Red de Infraestructuras Geodésicas

Subdirección General de Astronomía y Geodesia

Cartografía de situación

21-jun-2025
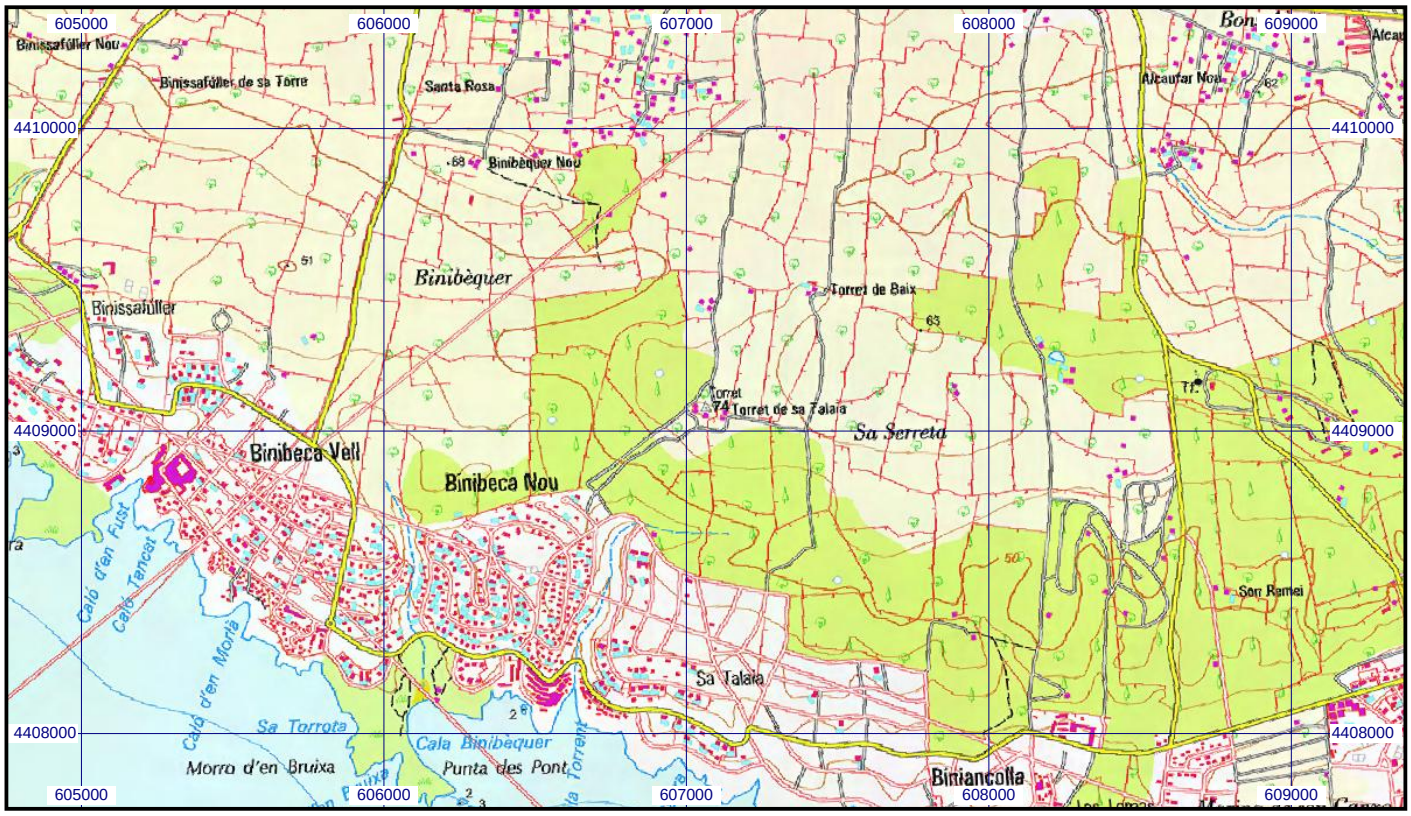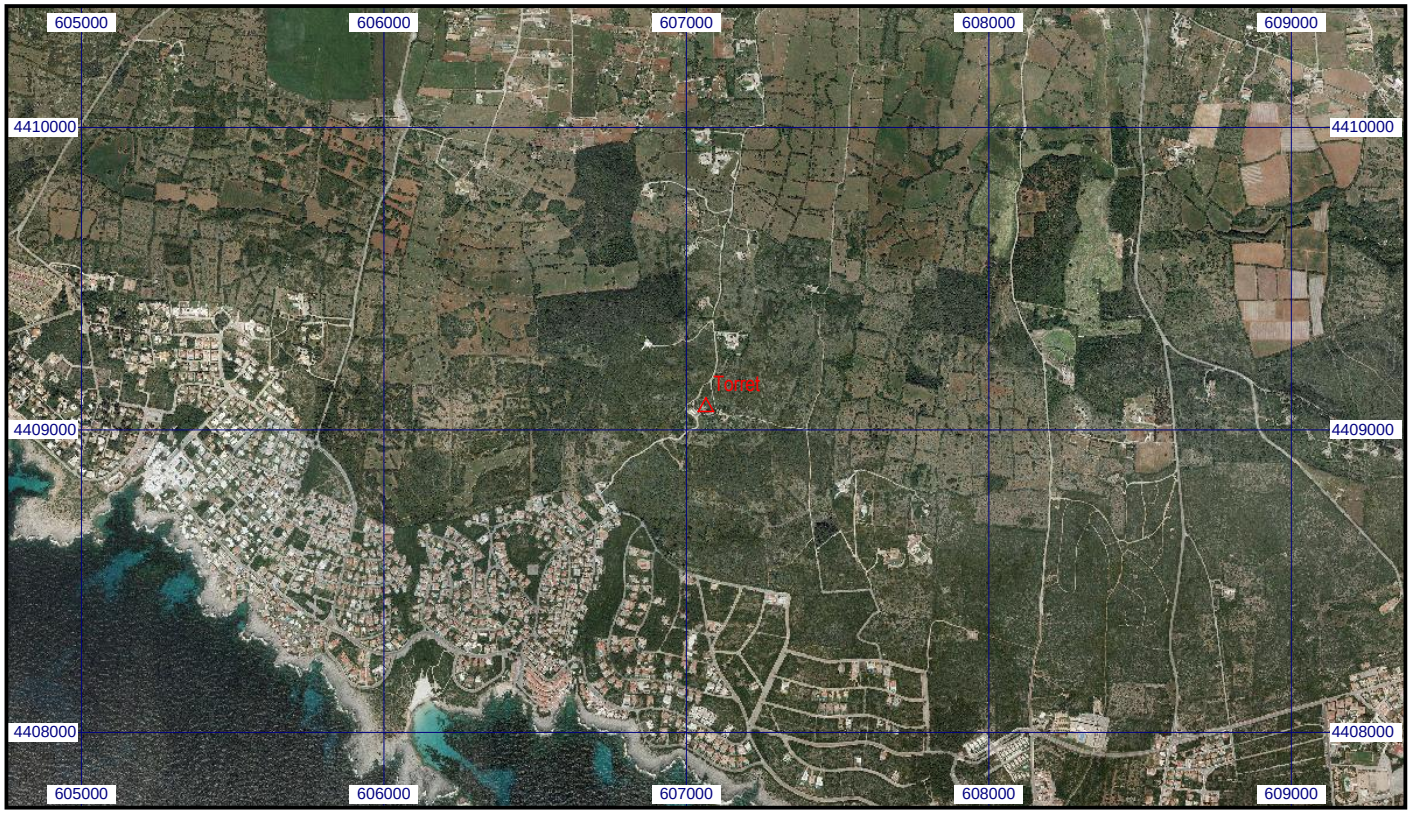
Escala 1:25.000 | **067339 Torret** | **Coordenadas ETRS89. Huso 31**