GOBIERNO DE ESPAÑA | MINISTERIO DE TRANSPORTES Y MOVILIDAD SOSTENIBLE | INSTITUTO GEOGRÁFICO NACIONAL

Red de Infraestructuras Geodésicas

Subdirección General de Astronomía y Geodesia

Reseña Vértice Geodésico

21-jun-2025

Número.....: **66164**
Nombre.....: **Tabicado**
Municipios: Villarejo de Fuentes
Provincias: Cuenca
Fecha de Construcción.....: 01 de septiembre de 1986
Pilar sin centrado forzado..: 1,20 m **de alto,** 0,30 m **de diámetro.**
Último cuerpo.....: 1,00 m **de alto,** 1,00 m **de ancho.**
Total cuerpos.....: 1 **de** 1,00 m **de alto.**

Coordenadas Geográficas:

Sistema de Ref.:	**ED 50**	**ETRS89**
Longitud.....:	- 2° 37' 19,9959"	- 2° 37' 24,57640" ±0.092 m
Latitud.....:	39° 44' 30,7300"	39° 44' 26,42721" ±0.063 m
Alt. Elipsoidal...:		960,696 m ±0.077 (BP)
Cálculos:	01 de abril de 1991	01 de noviembre de 2009

Elipse de error al 95% de confianza.

Coordenadas UTM. Huso 30 :

Sistema de Ref.:	**ED 50**	**ETRS89**
X.....:	532369,70 m	532259,774 m
Y.....:	4399251,20 m	4399043,004 m
Factor escala....:	0,999612899	0,999612812
Convergencia...:	0° 14' 29"	0° 14' 27"

Altitud sobre el nivel medio del mar: 908,652 m. (BP)

Situación:

Situado en lo más alto del cerro del mismo nombre, en terreno de monte bajo.

Acceso:

Saliendo de Villarejo de Fuentes, por la CU-332, en el P.K. 6,10, sale a la izquierda una carretera que va a Villar de Cañas. Siguiendo por ella, nada más pasar el río Záncara y en una curva muy pronunciada a la derecha, sale una senda. A los 500 m. hay una pista en muy malas condiciones y con mucha pendiente, se deja el coche a los 500 m. y, andando, en 400 m., se llega al vértice.

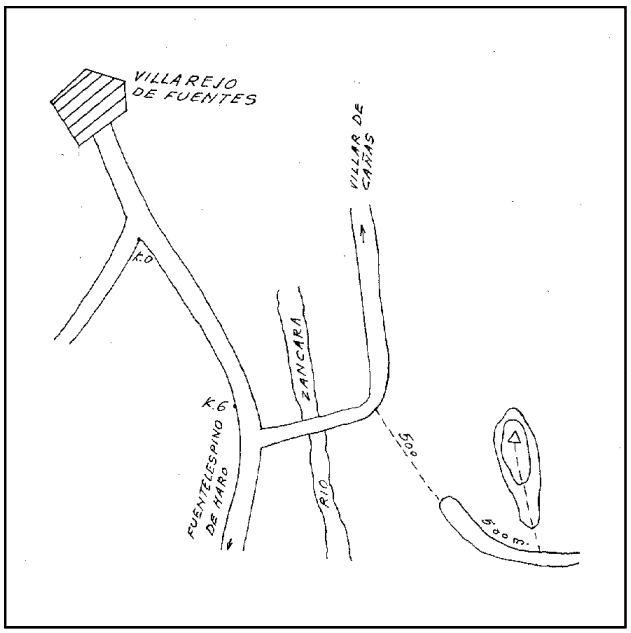

Horizonte GPS:

Despejado

Observaciones:

Informe del estado del Vértice: InfoRG.pdf

CF: Centrado Forzado. CP: Cabeza Pilar. BP: Base Pilar. CN: Clavo Nivelado. CS: Clavo Suelo.
@ anulado, © no pertenece a bloque de compensación, ® recrecido, reparado o reconstruido.

GOBIERNO DE ESPAÑA
MINISTERIO DE TRANSPORTES, MOVILIDAD Y AGENDA URBANA

Instituto Geográfico Nacional 1870-2020

Red de Infraestructuras Geodésicas

Subdirección General de Astronomía y Geodesia

Cartografía de situación

21-jun-2025
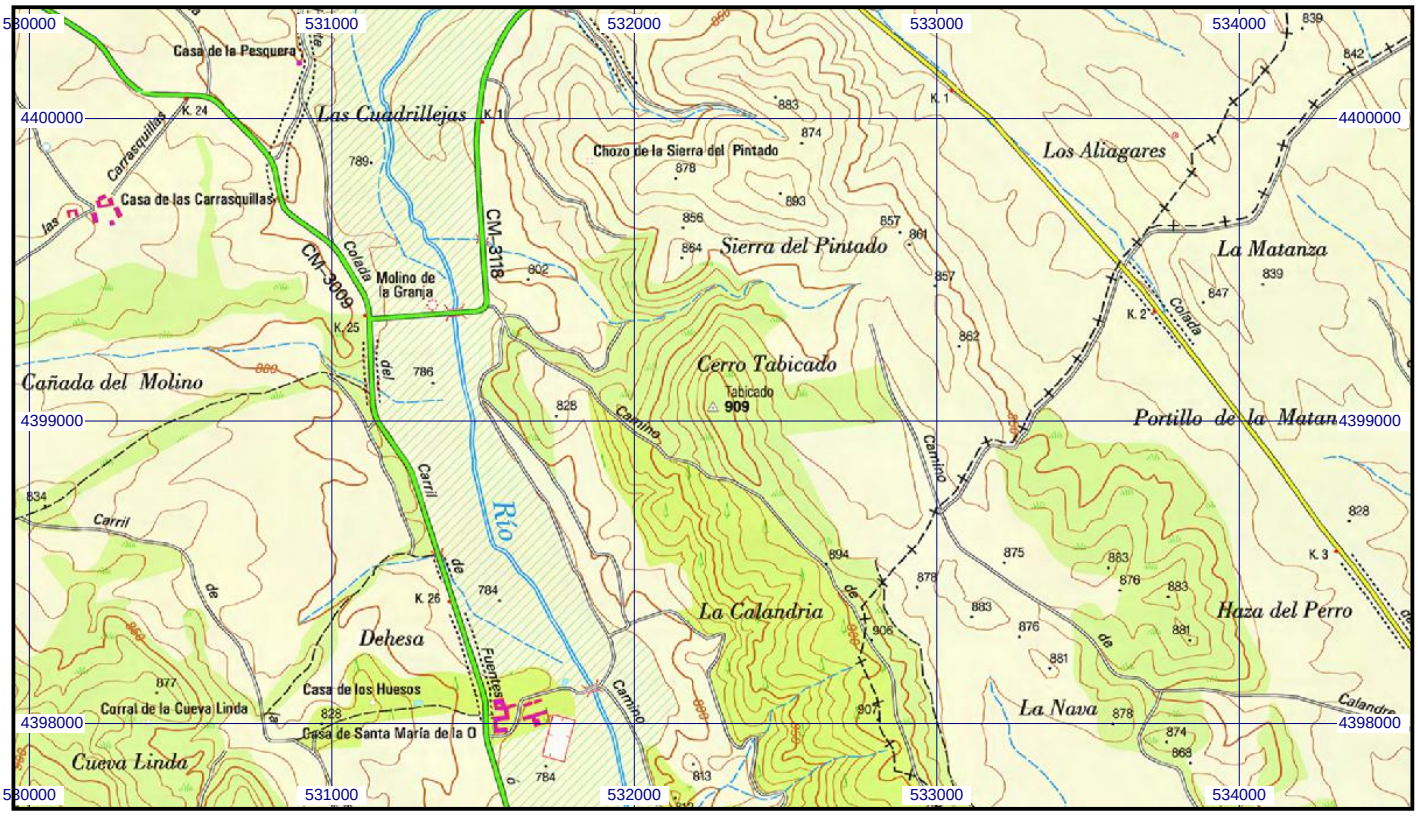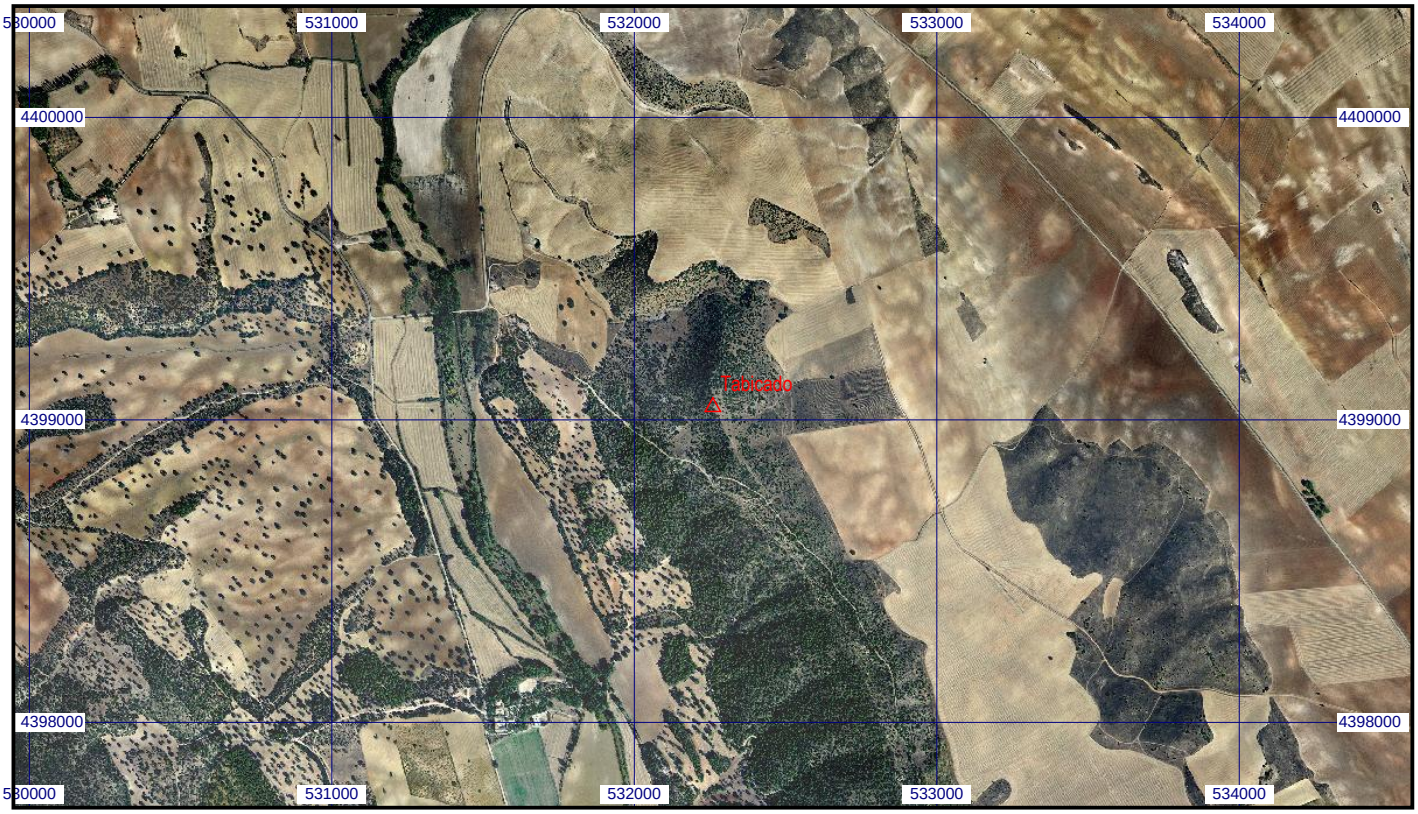
Escala 1:25.000 | **066164 Tabicado** | **Coordenadas ETRS89. Huso 30**