GOBIERNO DE ESPAÑA | MINISTERIO DE TRANSPORTES Y MOVILIDAD SOSTENIBLE | INSTITUTO GEOGRÁFICO NACIONAL

Red de Infraestructuras Geodésicas

Subdirección General de Astronomía y Geodesia

Reseña Vértice Geodésico

21-jun-2025

Número.....: **65375**
Nombre.....: **Cebadera**
Municipios: Valdeverdeja
Provincias: Toledo
Fecha de Construcción.....: 01 de agosto de 1980
Pilar sin centrado forzado..: 1,20 m **de alto,** 0,30 m **de diámetro.**
Último cuerpo.....: 1,00 m **de alto,** 1,20 m **de ancho.**
Total cuerpos.....: 1 **de** 1,00 m **de alto.**



Coordenadas Geográficas:

Sistema de Ref.:	ED 50	ETRS89
Longitud.....:	- 5° 15' 34,2226"	- 5° 15' 39,05886" ±0.077 m
Latitud.....:	39° 45' 51,7190"	39° 45' 47,37113" ±0.077 m
Alt. Elipsoidal...:		509,090 m ±0.111 (BP)
Cálculos:	01 de enero de 1983	01 de noviembre de 2009
		Elipse de error al 95% de confianza.

Coordenadas UTM. Huso 30 :

Sistema de Ref.:	ED 50	ETRS89
X.....:	306449,95 m	306340,221 m
Y.....:	4404121,67 m	4403915,248 m
Factor escala....:	1,000061187	1,000061745
Convergencia...:	- 1° 26' 45"	- 1° 26' 47"

Altitud sobre el nivel medio del mar: 455,564 m. (BP)

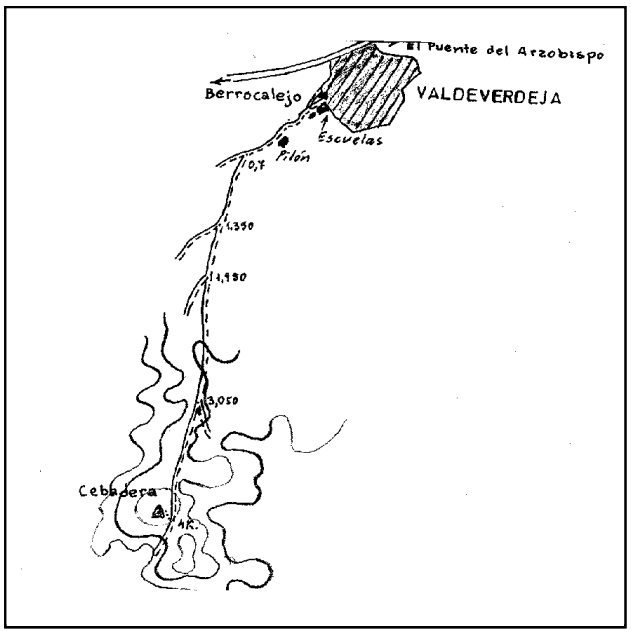

Situación:

Situado en lo más alto del paraje denominado de "La Camorza", a unos 4 Km. al S. de Valdeverdeja.

Acceso:

Desde Valdeverdeja y de sus escuelas municipales, parte un camino que a los 300 m. pasa por el pilón de agua y que continúa por una de las pistas nuevas que ha construído Concentración Parcelaria, la cual lleva, tras recorrer 3.700 m. en línea recta, a 200 m. de la señal, que se encuentra a la derecha. A este camino se le conoce como Camino de La Camorza.

Observaciones:

Informe del estado del Vértice: InfoRG.pdf

Horizonte GPS:

Posible sombra de una casa.

CF: Centrado Forzado. CP: Cabeza Pilar. BP: Base Pilar. CN: Clavo Nivelado. CS: Clavo Suelo.
@ anulado, © no pertenece a bloque de compensación, ® recrecido, reparado o reconstruido.

GOBIERNO DE ESPAÑA
MINISTERIO DE TRANSPORTES, MOVILIDAD Y AGENDA URBANA

Instituto Geográfico Nacional 1870-2020

Red de Infraestructuras Geodésicas

Subdirección General de Astronomía y Geodesia

Cartografía de situación

21-jun-2025
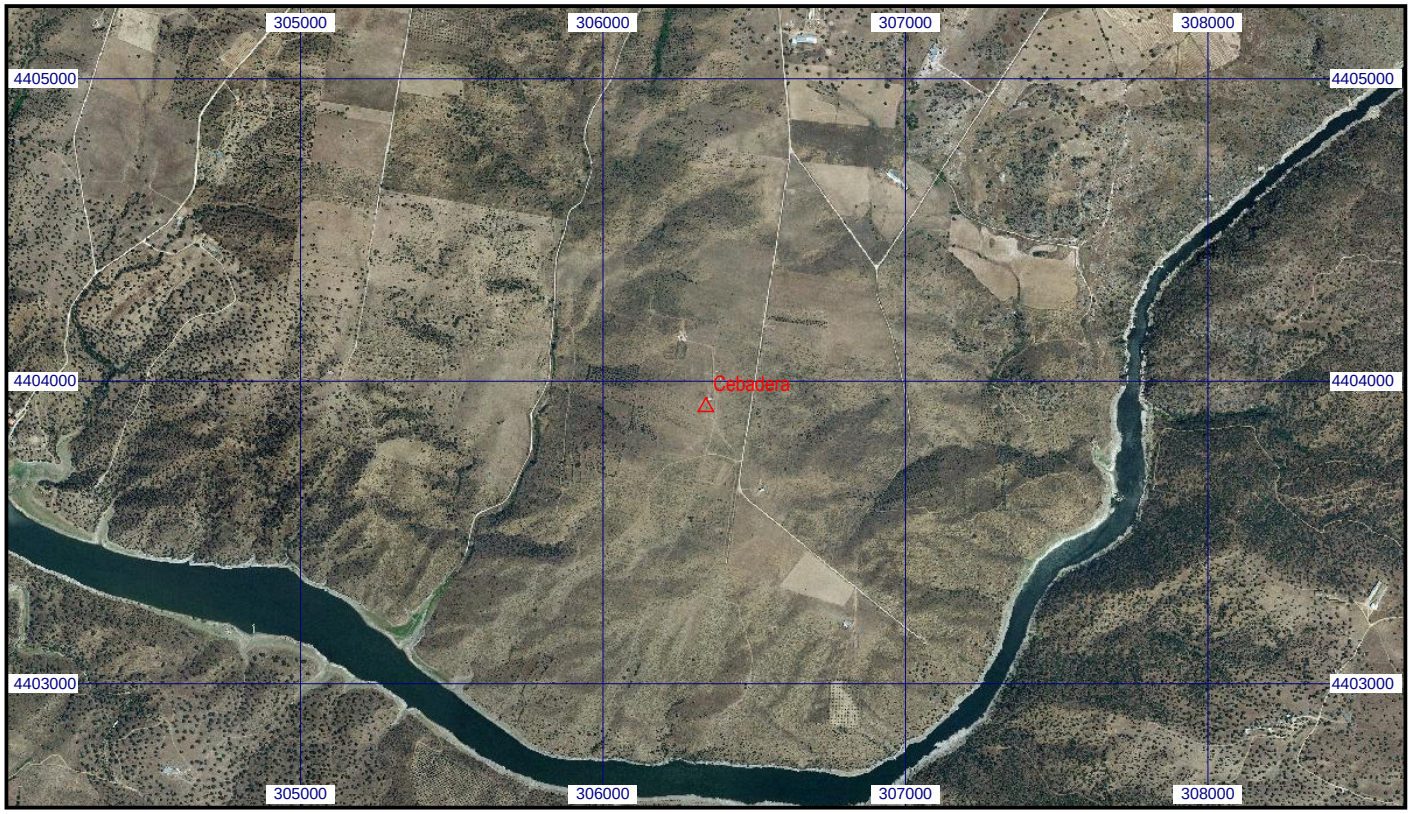
Escala 1:25.000 | **065375 Cebadera** | **Coordenadas ETRS89. Huso 30**