Reseña Vértice Geodésico

1-abr-2024

Número.....: **65293**
Nombre.....: **Pimpollar**
Municipios: Mesas de Ibor
Provincias: Cáceres
Fecha de Construcción.....: 05 de mayo de 1981
Pilar sin centrado forzado..: 1,20 m **de alto,** 0,20 m **de diámetro.**
Último cuerpo.....: 0,20 m **de alto,** 1,00 m **de ancho.**
Total cuerpos.....: 1 **de** 0,20 m **de alto.**

Coordenadas Geográficas:

Sistema de Ref.:	ED 50	ETRS89
Longitud.....:	- 5° 32' 03,3532"	- 5° 32' 08,20584" ±0.121 m
Latitud.....:	39° 43' 38,2351"	39° 43' 33,87356" ±0.099 m
Alt. Elipsoidal...:		813,130 m ±0.1 (BP)
Cálculos:	01 de enero de 1983	01 de noviembre de 2009
		Elipse de error al 95% de confianza.

Coordenadas UTM. Huso 30 :

Sistema de Ref.:	ED 50	ETRS89
X.....:	282794,90 m	282685,359 m
Y.....:	4400635,82 m	4400429,424 m
Factor escala....:	1,000180822	1,000181451
Convergencia...:	- 1° 37' 13"	- 1° 37' 16"

Altitud sobre el nivel medio del mar: 759,312 m. (BP)

Situación:

Situado en lo más alto del cerro Pimpollar Chico, unos 3.500 m. al S.E. de Mesas de Ibor.

Acceso:

Desde el pueblo Mesas de Ibor, por la carretera hacia Valdecañas de Tajo, a los 800 m. de la salida del primer pueblo, parte hacia la izquierda una pista, en estado regular, pero apta para cualquier vehículo, que se toma. Considerando como origen de distancias el arranque de esta pista en la carretera, a los 1.150 m. se deja un camino hacia la izquierda, a los 1.200 m. se deja otro hacia la derecha y a los 3.550 m. se llega a un cortafuegos y se deja el vehículo. Desde aquí, con T.T. se sube por el cortafuegos durante 600 m. Desde aquí, a pie, se recorren los 600 m hasta el vértice en 20 minutos

Horizonte GPS:

Despejado

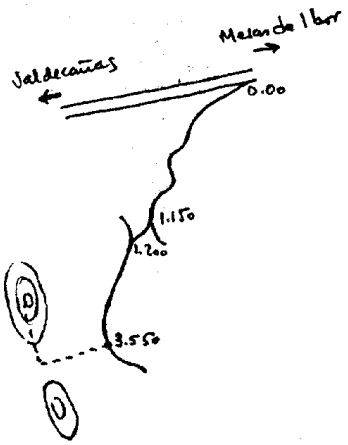

Observaciones:

Informe del estado del Vértice: InfoRG.pdf

CF: Centrado Forzado. CP: Cabeza Pilar. BP: Base Pilar. CN: Clavo Nivelado. CS: Clavo Suelo.
@ anulado, © no pertenece a bloque de compensación, ® recrecido, reparado o reconstruido.

GOBIERNO DE ESPAÑA
MINISTERIO DE TRANSPORTES, MOVILIDAD Y AGENDA URBANA

Instituto Geográfico Nacional 1870 - 2020

Red de Infraestructuras Geodésicas

Subdirección General de Astronomía y Geodesia

Cartografía de situación

1-abr-2024
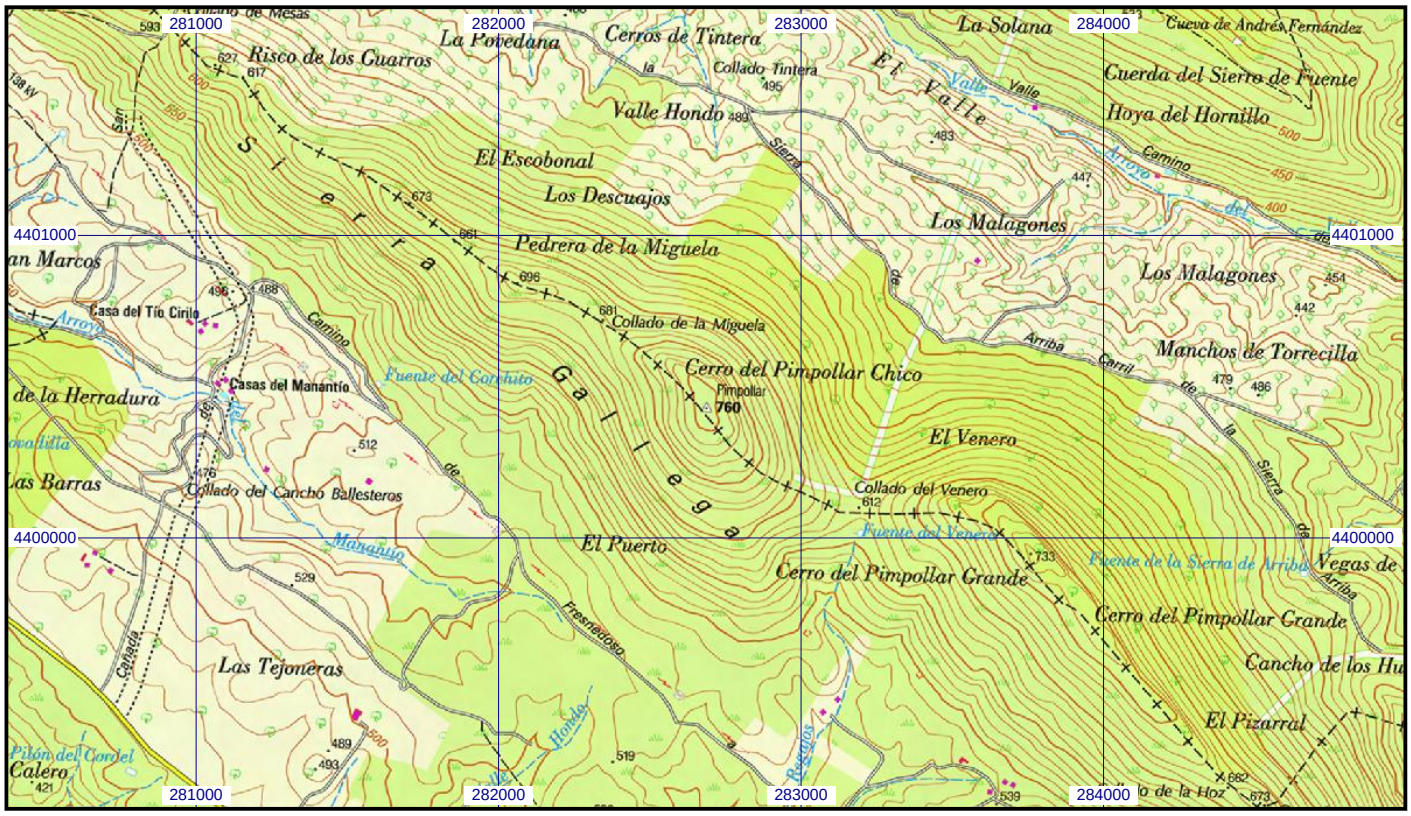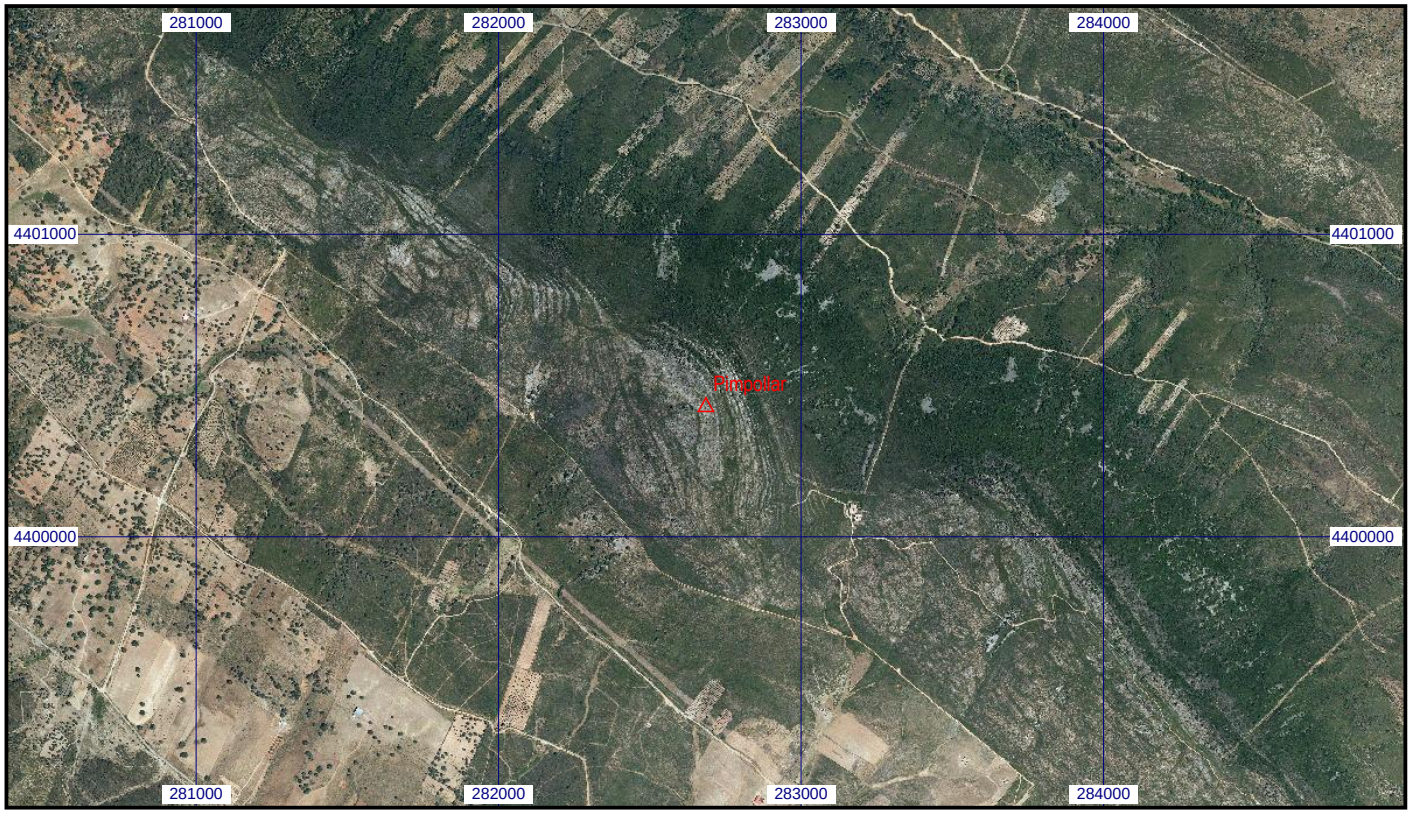
Escala 1:25.000 | **065293 Pimpollar** | **Coordenadas ETRS89. Huso 30**