GOBIERNO DE ESPAÑA | MINISTERIO DE TRANSPORTES Y MOVILIDAD SOSTENIBLE | INSTITUTO GEOGRÁFICO NACIONAL

Red de Infraestructuras Geodésicas

Subdirección General de Astronomía y Geodesia

Reseña Vértice Geodésico

21-jun-2025

Número.....: **64928**
Nombre.....: **Canchito**
Municipios: Ceclavín
Provincias: Cáceres
Fecha de Construcción.....: 06 de septiembre de 1980
Pilar sin centrado forzado..: 1,20 m **de alto,** 0,30 m **de diámetro.**
Último cuerpo.....: 1,00 m **de alto,** 1,00 m **de ancho.**
Total cuerpos.....: 2 **de** 1,96 m **de alto.**



Coordenadas Geográficas:

Sistema de Ref.:	ED 50	ETRS89
Longitud.....:	- 6° 46' 19,3203"	- 6° 46' 24,25234" ±0.114 m
Latitud.....:	39° 48' 05,7576"	39° 48' 01,35920" ±0.109 m
Alt. Elipsoidal...:		452,647 m ±0.142 (BP)
Cálculos:	01 de enero de 1983	01 de noviembre de 2009
		Elipse de error al 95% de confianza.

Coordenadas UTM. Huso 29 :

Sistema de Ref.:	ED 50	ETRS89
X.....:	690745,21 m	690622,671 m
Y.....:	4408186,98 m	4407973,062 m
Factor escala....:	1,000047913	1,000047370
Convergencia...:	1° 25' 36"	1° 25' 33"

Altitud sobre el nivel medio del mar: 398,303 m. (BP)

Situación:

Situado en un altozano, sobre un canchal plano de rocas, en terreno de almendros, en el paraje denominado El Almendrito, emplazado al S. de Ceclavín.

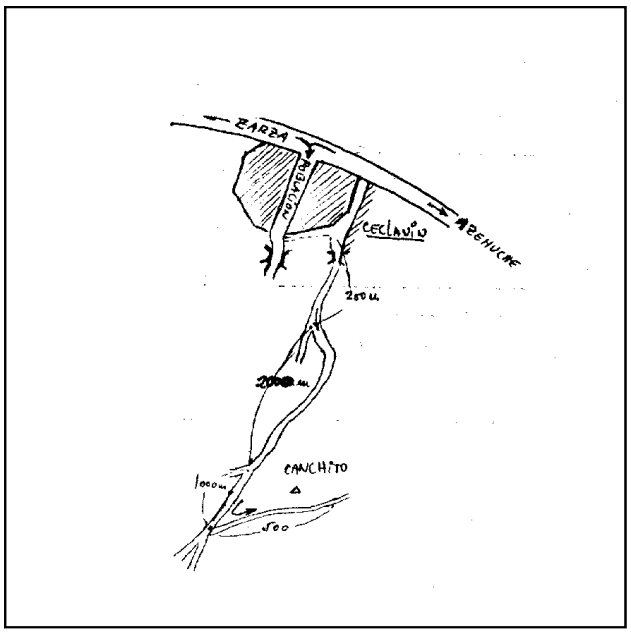

Acceso:

Desde el pueblo de Ceclavín, sobre la carretera EX-372, se sigue el camino del Tajo o de los Faldiños. Considerando como origen de distancias el arranque de este camino a la salida del pueblo, en el primer tramo se cruza un puente, a los 200 m. se deja un camino a la derecha, a los 2.200 m. otro a la derecha, a los 3.200 m., poco después de un cambio de rasante, hay un cruce de caminos y se sigue por la izquierda, que forma ángulo recto con el recorrido, a los 3.700 m. se deja el vehículo y desde aquí, andando hacia la izquierda, se llega al vértice, después de recorrer 40 m.

Observaciones:

Horizonte GPS:

Despejado

CF: Centrado Forzado. CP: Cabeza Pilar. BP: Base Pilar. CN: Clavo Nivelado. CS: Clavo Suelo.
@ anulado, © no pertenece a bloque de compensación, ® recrecido, reparado o reconstruido.

Informe del estado del Vértice: InfoRG.pdf

GOBIERNO DE ESPAÑA
MINISTERIO DE TRANSPORTES, MOVILIDAD Y AGENDA URBANA

Instituto Geográfico Nacional 1870-2020

Red de Infraestructuras Geodésicas

Subdirección General de Astronomía y Geodesia

Cartografía de situación

21-jun-2025
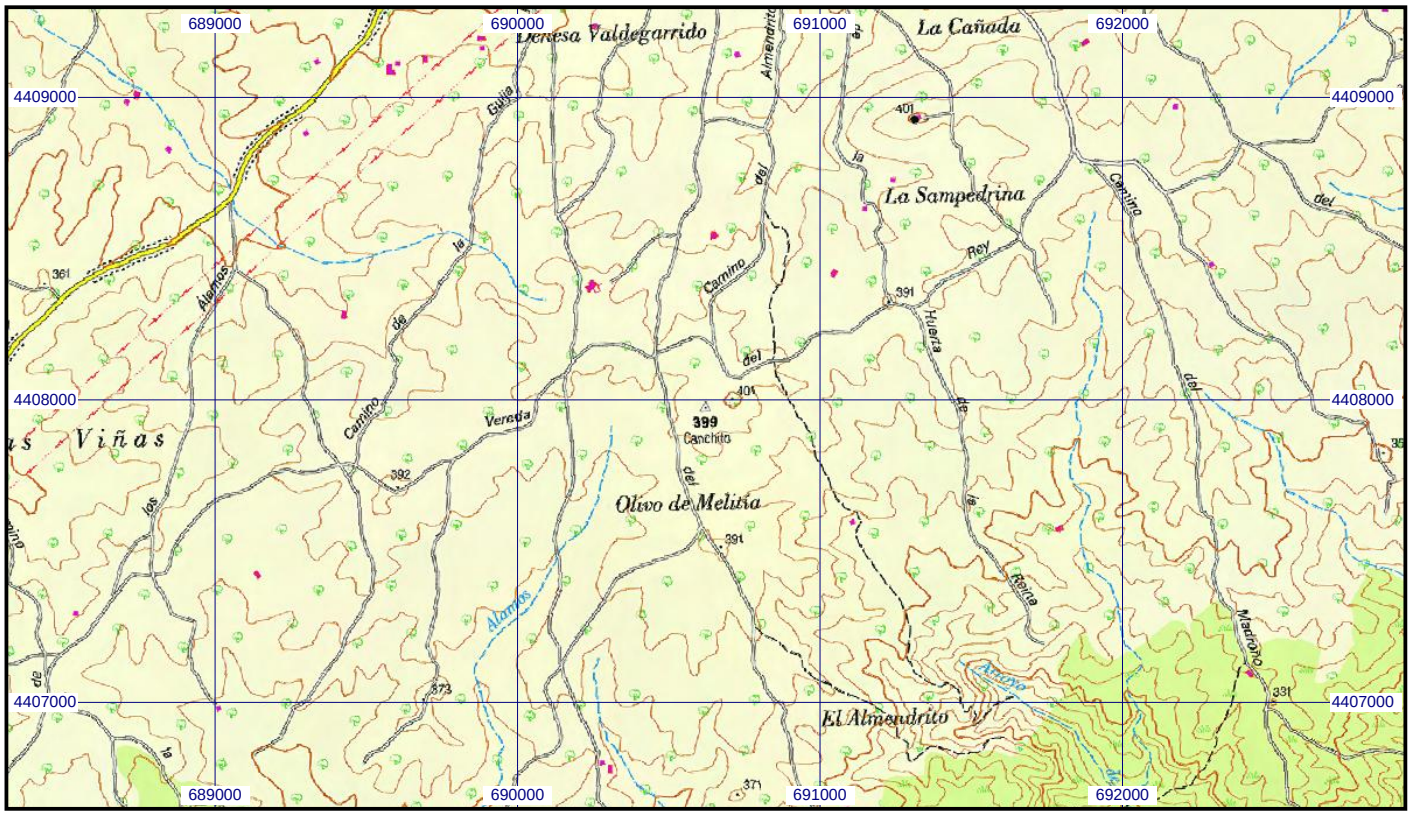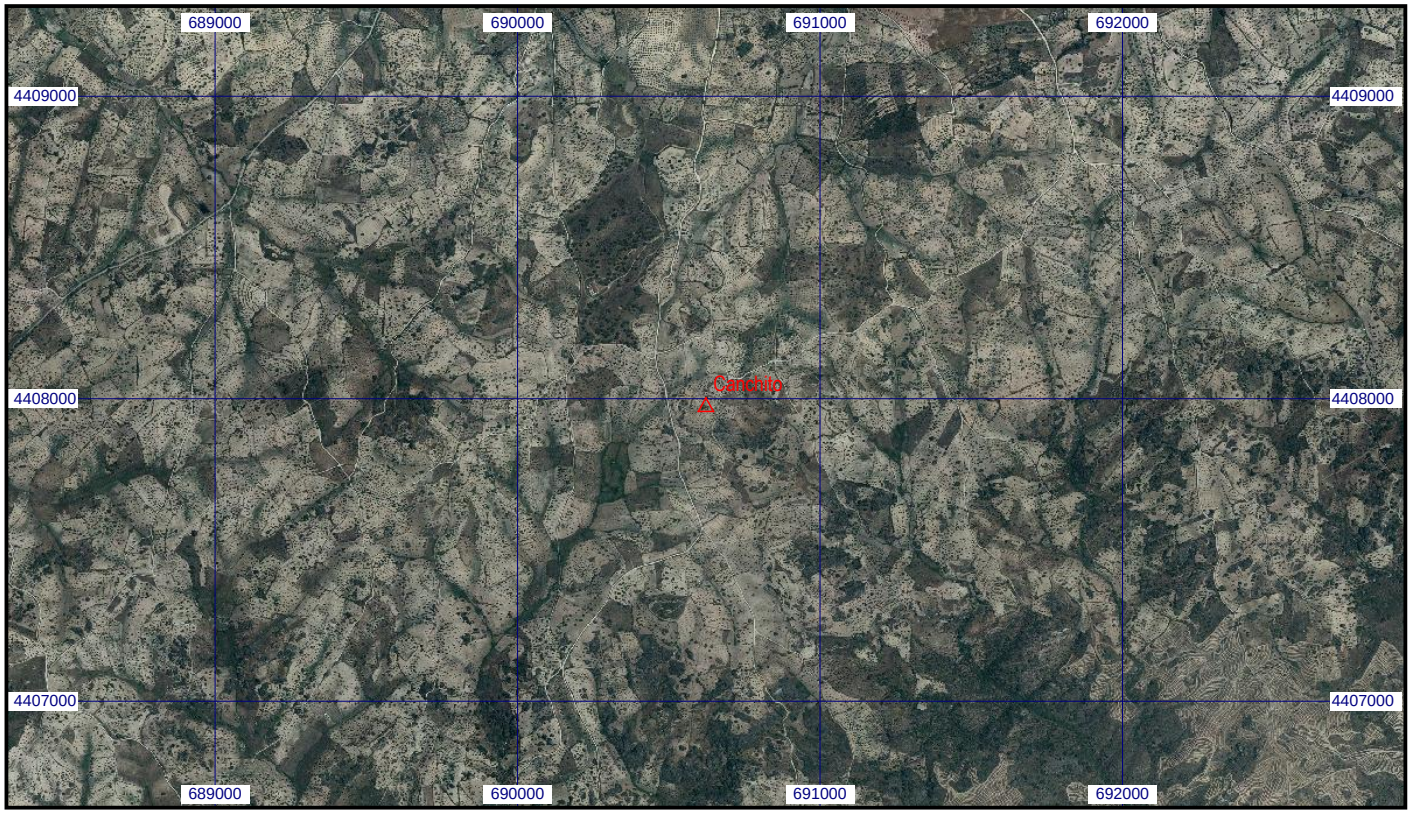
Escala 1:25.000 | **064928 Canchito** | **Coordenadas ETRS89. Huso 29**