Reseña Vértice Geodésico

21-jun-2025

Número.....: **63496**
Nombre.....: **Quiñón**
Municipios: Valdetórtola
Provincias: Cuenca
Fecha de Construcción.....: 01 de septiembre de 1986
Pilar sin centrado forzado..: 1,20 m **de alto,** 0,30 m **de diámetro.**
Último cuerpo.....: 4,00 m **de alto,** 1,00 m **de ancho.**
Total cuerpos.....: 1 **de** 4,00 m **de alto.**

Coordenadas Geográficas:

Sistema de Ref.:	ED 50	ETRS89
Longitud.....:	- 2° 12' 26,8684"	- 2° 12' 31,40378" ±0.092 m
Latitud.....:	39° 56' 41,5031"	39° 56' 37,23248" ±0.123 m
Alt. Elipsoidal...:		1090,004 m ±0.096 (BP)
Cálculos:	01 de abril de 1991	01 de noviembre de 2009

Elipse de error al 95% de confianza.

Coordenadas UTM. Huso 30 :

Sistema de Ref.:	ED 50	ETRS89
X.....:	567708,51 m	567598,988 m
Y.....:	4422013,86 m	4421805,503 m
Factor escala....:	0,999656433	0,999656255
Convergencia...:	0° 30' 32"	0° 30' 29"

Altitud sobre el nivel medio del mar: 1037,987 m. (BP)

Situación:

Situado en una loma de pinos, cerca del camino y en el paraje denominado Mondavigas, en la Loma del Quiñón.

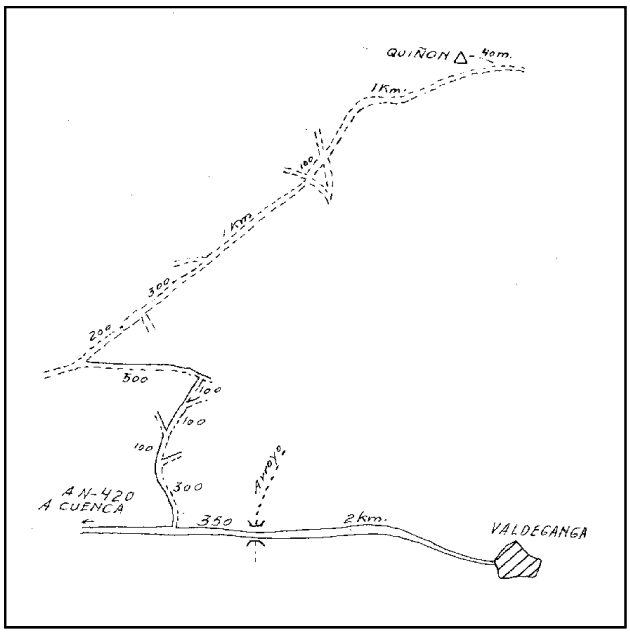

Acceso:

Desde Valdeganga, por la carretera que une este pueblo con la carretera N-420, a unos 2,350 Km., se toma un camino que sale a la derecha, recorriendo 1,1 Km. A partir de aquí sale otro camino a la derecha por el que se sigue, recorriendo unos 2,6 Km., que es donde el camino empieza a bajar. A unos 40 m. a la izquierda de este punto está el vértice.

Observaciones:

Informe del estado del Vértice: InfoRG.pdf

Horizonte GPS:

Despejado

CF: Centrado Forzado. CP: Cabeza Pilar. BP: Base Pilar. CN: Clavo Nivelado. CS: Clavo Suelo.
@ anulado, © no pertenece a bloque de compensación, ® recrecido, reparado o reconstruido.

GOBIERNO DE ESPAÑA
MINISTERIO DE TRANSPORTES, MOVILIDAD Y AGENDA URBANA

Red de Infraestructuras Geodésicas

Subdirección General de Astronomía y Geodesia

Cartografía de situación

21-jun-2025
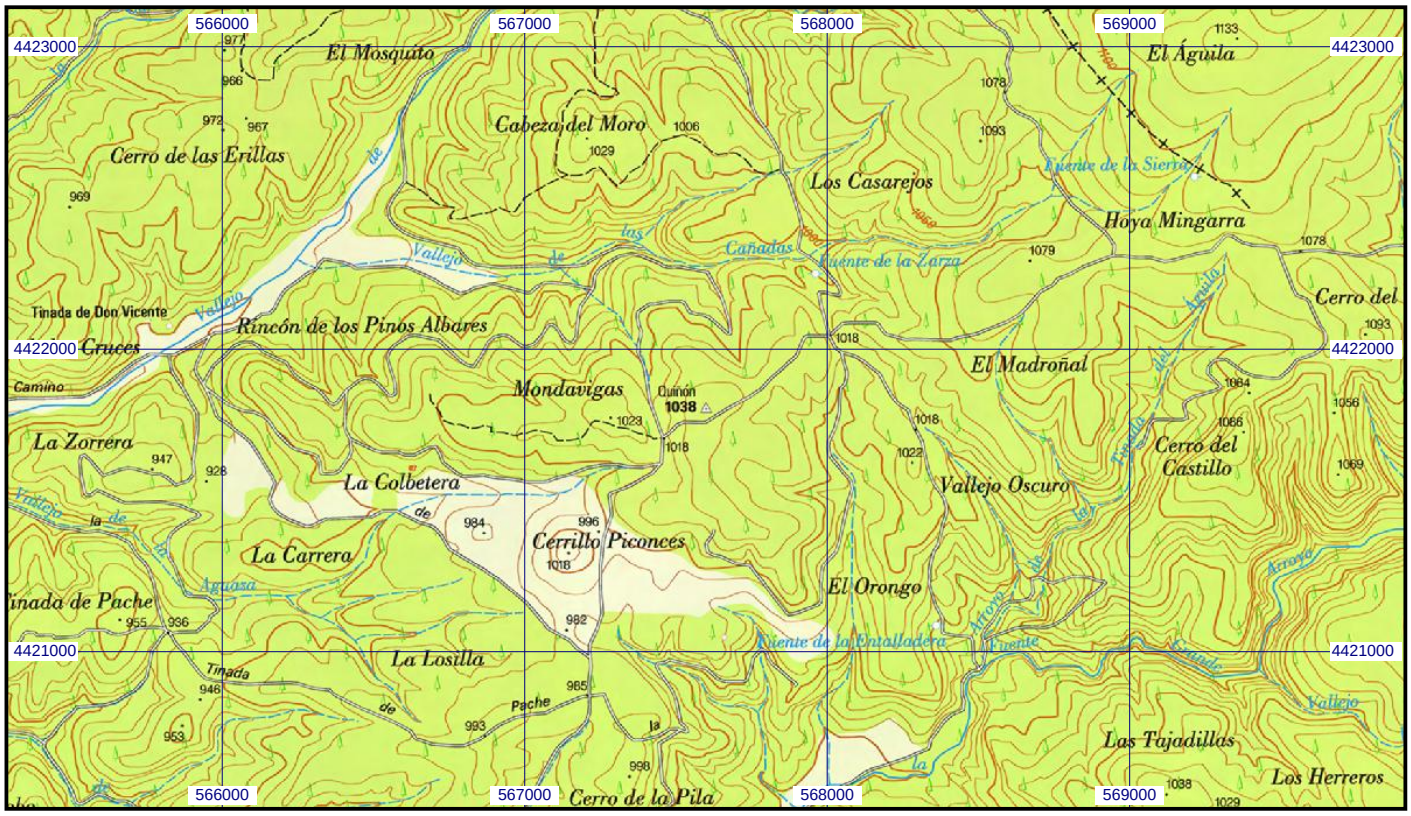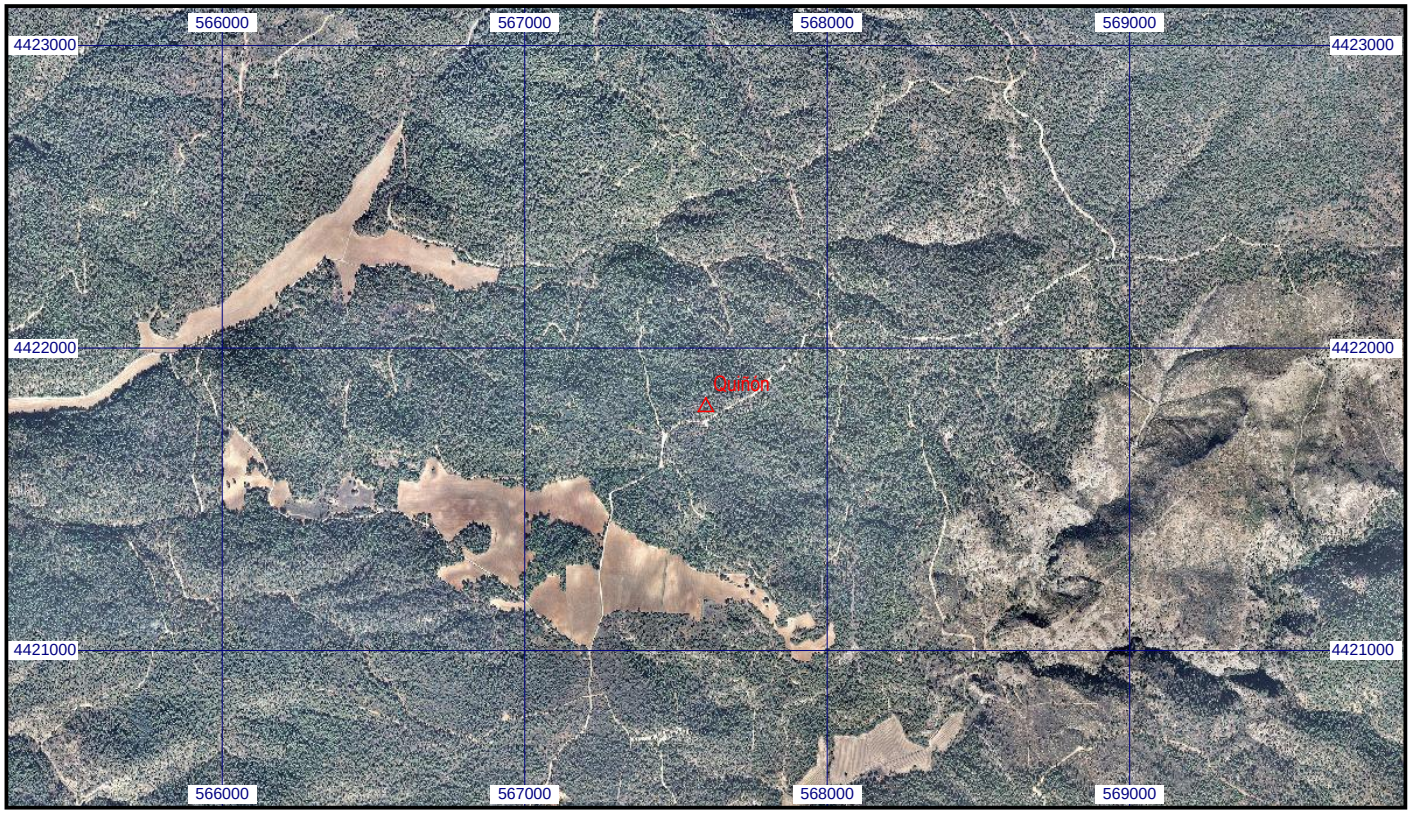
Escala 1:25.000 | **063496 Quiñón** | **Coordenadas ETRS89. Huso 30**