GOBIERNO DE ESPAÑA | MINISTERIO DE TRANSPORTES Y MOVILIDAD SOSTENIBLE | INSTITUTO GEOGRÁFICO NACIONAL

Red de Infraestructuras Geodésicas

Subdirección General de Astronomía y Geodesia

Reseña Vértice Geodésico

21-jun-2025

Número.....: **63409**
Nombre.....: **Rebollo**
Municipios: Huerta de la Obispalía
Provincias: Cuenca
Fecha de Construcción.....: 07 de noviembre de 1986
Pilar sin centrado forzado..: 1,20 m **de alto,** 0,30 m **de diámetro.**
Último cuerpo.....: 5,50 m **de alto,** 1,00 m **de ancho.**
Total cuerpos.....: 2 **de** 7,00 m **de alto.**



Coordenadas Geográficas:

Sistema de Ref.:	ED 50	ETRS89
Longitud.....:	- 2° 30' 13,2117"	- 2° 30' 17,78588" ±0.099 m
Latitud.....:	39° 59' 03,7633"	39° 58' 59,49090" ±0.104 m
Alt. Elipsoidal...:		1120,345 m ±0.138 (BP)
Cálculos:	01 de abril de 1991	01 de noviembre de 2009

Elipse de error al 95% de confianza.

Coordenadas UTM. Huso 30 :

Sistema de Ref.:	ED 50	ETRS89
X.....:	542378,25 m	542268,580 m
Y.....:	4426217,21 m	4426009,028 m
Factor escala....:	0,999622107	0,999621994
Convergencia...:	0° 19' 08"	0° 19' 05"

Altitud sobre el nivel medio del mar: 1068,327 m. (BP)

Situación:

Situado en la parte más alta del cerro de La Mira, a unos 500 m. al S. de la Casa del Tejado o Casa Monte de D. Juan.

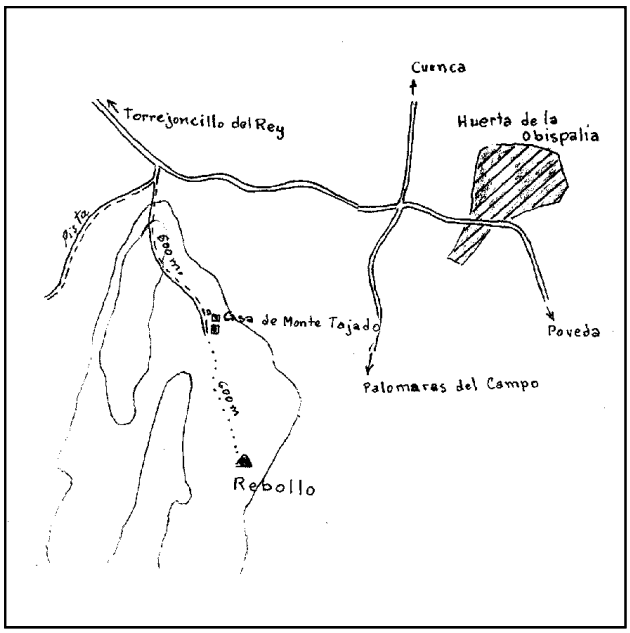

Acceso:

Desde Huerta de la Obispalía, por la carretera a Torrejoncillo del Rey, recorridos 2,5 Km., se entra a la izquierda por un camino que sale junto a una pista y que en 600 m. llega a las Casas del Tejado. Aquí se deja el vehículo y, monte a través, se sigue a pie unos 600 m., hasta llegar a la señal.

Observaciones:

Horizonte GPS:

Despejado

CF: Centrado Forzado. CP: Cabeza Pilar. BP: Base Pilar. CN: Clavo Nivelado. CS: Clavo Suelo.
@ anulado, © no pertenece a bloque de compensación, ® recrecido, reparado o reconstruido.

Informe del estado del Vértice: InfoRG.pdf

GOBIERNO DE ESPAÑA
MINISTERIO DE TRANSPORTES, MOVILIDAD Y AGENDA URBANA

Instituto Geográfico Nacional 1870-2020

Red de Infraestructuras Geodésicas

Subdirección General de Astronomía y Geodesia

Cartografía de situación

21-jun-2025
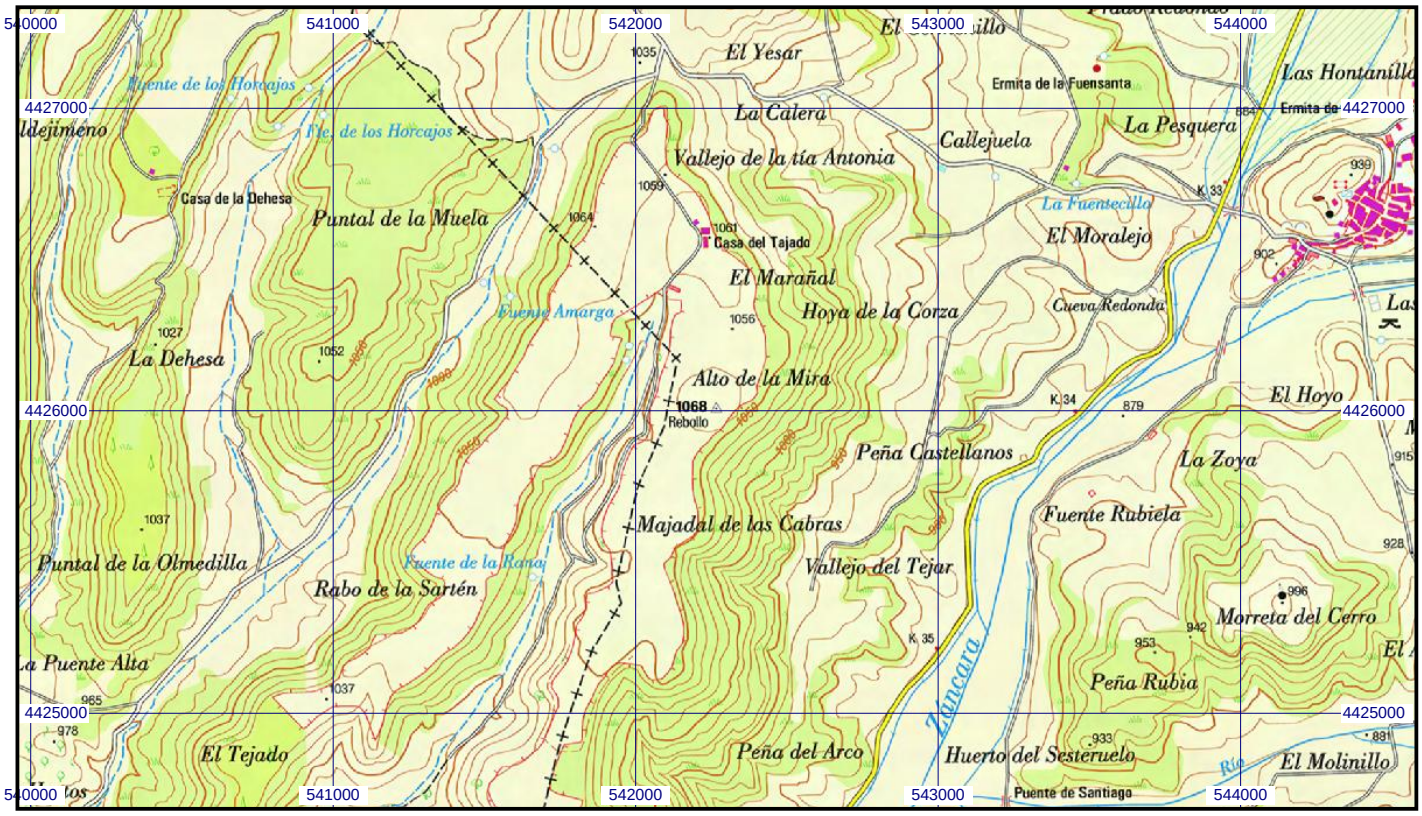
Escala 1:25.000 | **063409 Rebollo** | **Coordenadas ETRS89. Huso 30**