GOBIERNO DE ESPAÑA | MINISTERIO DE TRANSPORTES Y MOVILIDAD SOSTENIBLE | INSTITUTO GEOGRÁFICO NACIONAL

Red de Infraestructuras Geodésicas

Subdirección General de Astronomía y Geodesia

Reseña Vértice Geodésico

1-abr-2024

Número.....: **62216**
Nombre.....: **Torihuela**
Municipios: Torrejoncillo
Provincias: Cáceres
Fecha de Construcción.....: 19 de noviembre de 1980
Pilar sin centrado forzado..: 1,20 m **de alto,** 0,30 m **de diámetro.**
Último cuerpo.....: 2,50 m **de alto,** 1,00 m **de ancho.**
Total cuerpos.....: 1 **de** 2,50 m **de alto.**



Coordenadas Geográficas:

Sistema de Ref.:	ED 50	ETRS89
Longitud.....:	- 6° 27' 43,0160"	- 6° 27' 47,93768" ±0.109 m
Latitud.....:	39° 56' 04,0108"	39° 55' 59,64601" ±0.09 m
Alt. Elipsoidal...:		453,733 m ±0.11 (BP)
Cálculos:	01 de enero de 1983	01 de noviembre de 2009
		Elipse de error al 95% de confianza.

Coordenadas UTM. Huso 29 :

Sistema de Ref.:	ED 50	ETRS89
X.....:	716876,73 m	716753,924 m
Y.....:	4423641,80 m	4423428,058 m
Factor escala....:	1,000179039	1,000178426
Convergencia...:	1° 37' 47"	1° 37' 44"

Altitud sobre el nivel medio del mar: 399,541 m. (BP)

Situación:

Situado en una loma suave, cubierta de monte bajo con buen horizonte, en el paraje denominado Cuatrocuartos y emplazado al N. de Torrejoncillo.

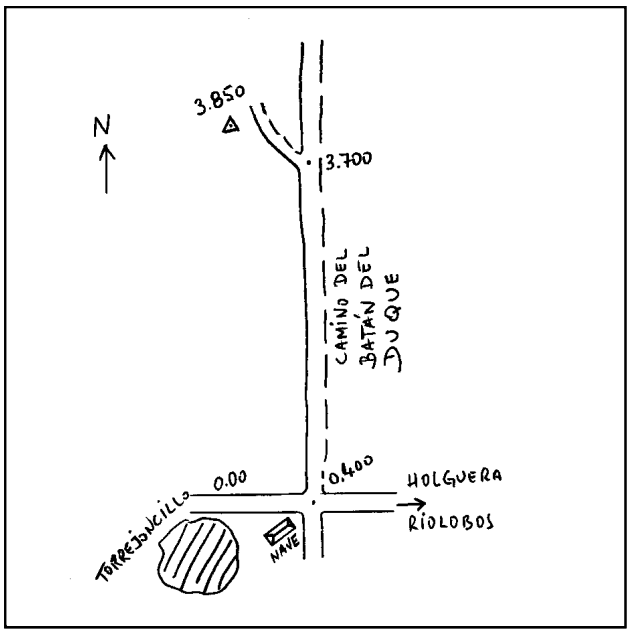

Acceso:

Desde Torrejoncillo por la carretera a Holguera y Riolobos, a los 400m. se toma a la izquierda el camino de buen firme llamado Del Batán del Duque. Por este camino se recorren 3.300m. y se toma un desvío a la izquierda que lleva a la señal tras recorrer 150m. más.

Observaciones:

Informe del estado del Vértice: InfoRG.pdf

Horizonte GPS:

Despejado

CF: Centrado Forzado. CP: Cabeza Pilar. BP: Base Pilar. CN: Clavo Nivelado. CS: Clavo Suelo.
@ anulado, © no pertenece a bloque de compensación, ® recrecido, reparado o reconstruido.

GOBIERNO DE ESPAÑA
MINISTERIO DE TRANSPORTES, MOVILIDAD Y AGENDA URBANA

Red de Infraestructuras Geodésicas

Subdirección General de Astronomía y Geodesia

Cartografía de situación

1-abr-2024
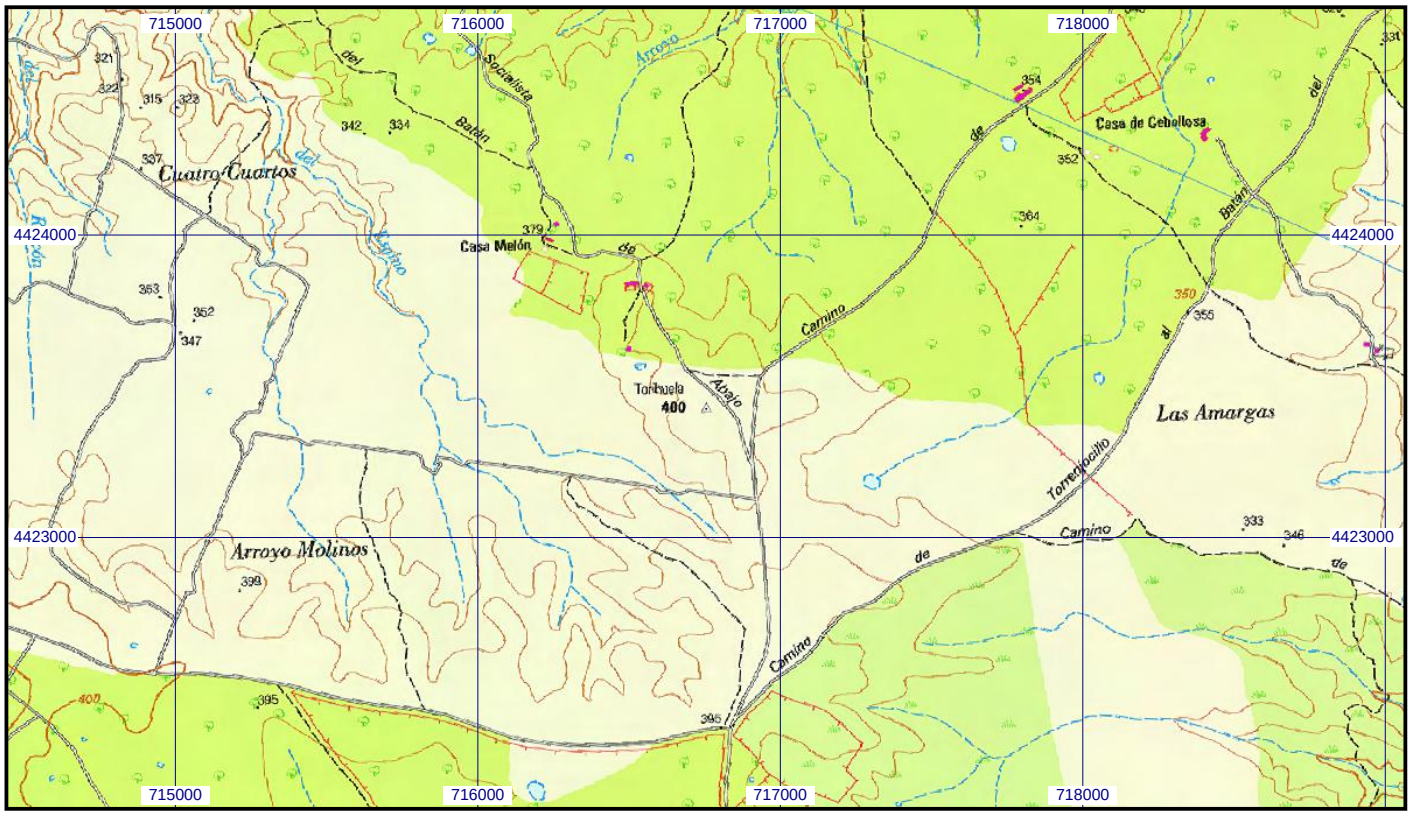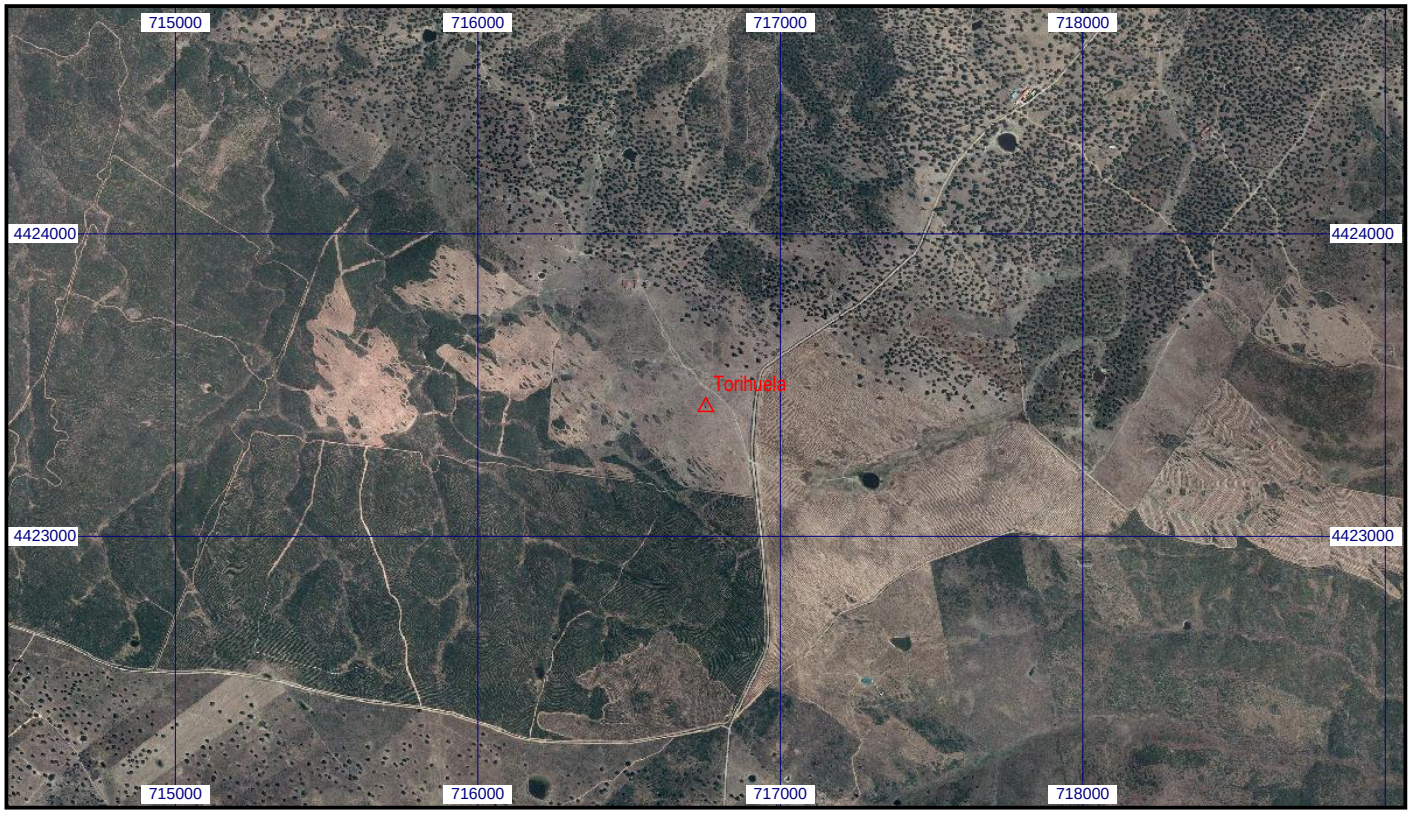
Escala 1:25.000 | **062216 Torihuela** | **Coordenadas ETRS89. Huso 29**