GOBIERNO DE ESPAÑA | MINISTERIO DE TRANSPORTES Y MOVILIDAD SOSTENIBLE | INSTITUTO GEOGRÁFICO NACIONAL

Red de Infraestructuras Geodésicas

Subdirección General de Astronomía y Geodesia

Reseña Vértice Geodésico

21-jun-2025

Número.....: **60879**
Nombre.....: **Viso**
Municipios: Huete
Provincias: Cuenca
Fecha de Construcción.....: 05 de diciembre de 1985
Pilar sin centrado forzado..: 1,20 m **de alto,** 0,30 m **de diámetro.**
Último cuerpo.....: 1,00 m **de alto,** 1,00 m **de ancho.**
Total cuerpos.....: 1 **de** 1,00 m **de alto.**

Coordenadas Geográficas:

Sistema de Ref.:	ED 50	ETRS89
Longitud.....:	- 2° 36' 31,3367"	- 2° 36' 35,93420" ±0.08 m
Latitud.....:	40° 09' 15,5882"	40° 09' 11,33417" ±0.082 m
Alt. Elipsoidal...:		1113,098 m ±0.08 (BP)
Cálculos:	01 de abril de 1991	01 de noviembre de 2009
		Elipse de error al 95% de confianza.

Coordenadas UTM. Huso 30 :

Sistema de Ref.:	ED 50	ETRS89
X.....:	533327,09 m	533217,392 m
Y.....:	4445036,35 m	4444828,320 m
Factor escala....:	0,999613672	0,999613583
Convergencia...:	0° 15' 08"	0° 15' 05"

Altitud sobre el nivel medio del mar: 1061,093 m. (BP)

Situación:

Situado en el punto más alto de la gran loma conocida con el nombre de Viso del Pinar, situada en el final de cultivos y en el comienzo de la caída hacia el Río Mayor.

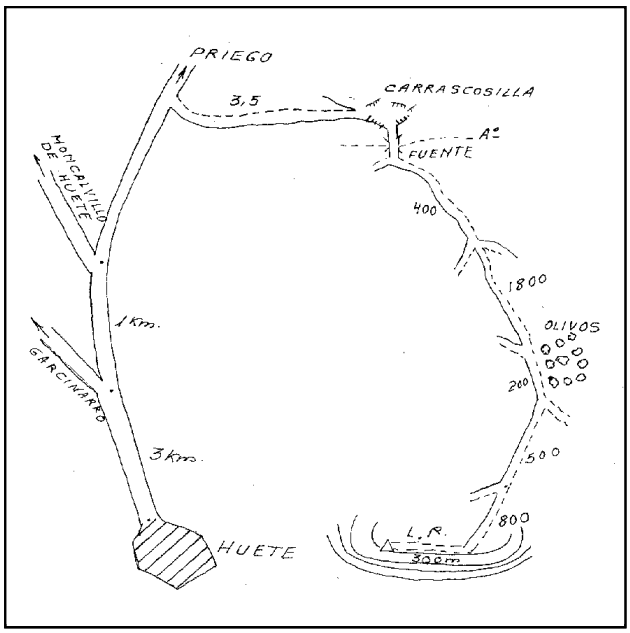

Acceso:

Saliendo de Huete hacia Priego, a los 3 Km. se deja a la izquierda la desviación a Garcinarro y 1 Km. más adelante, también se deja a la izquierda la desviación a Moncalvillo de Huete. Siguiendo desde aquí otros 3.800 m. se llega al nacimiento, a la derecha, de la pista que conduce al caserío de Carrascosilla, desde el cual se sale atravesando un arroyo en dirección S.E. Atravesado el arroyo, se sigue a la izquierda; a los 400 m. también a la izquierda, 1.800 m. más adelante de nuevo a la izquierda, 200 m. más adelante a la derecha, 500 m. más adelante a la izquierda y en 800 m. más se llega a lo alto de la loma, con vehículo T.T. hacia la derecha, unos 300 m. por cultivos, se llega a la señal.

Observaciones:

Informe del estado del Vértice: InfoRG.pdf

Horizonte GPS:

Despejado

CF: Centrado Forzado. CP: Cabeza Pilar. BP: Base Pilar. CN: Clavo Nivelado. CS: Clavo Suelo.
@ anulado, © no pertenece a bloque de compensación, ® recrecido, reparado o reconstruido.

GOBIERNO DE ESPAÑA
MINISTERIO DE TRANSPORTES, MOVILIDAD Y AGENDA URBANA

Red de Infraestructuras Geodésicas

Subdirección General de Astronomía y Geodesia

Cartografía de situación

21-jun-2025
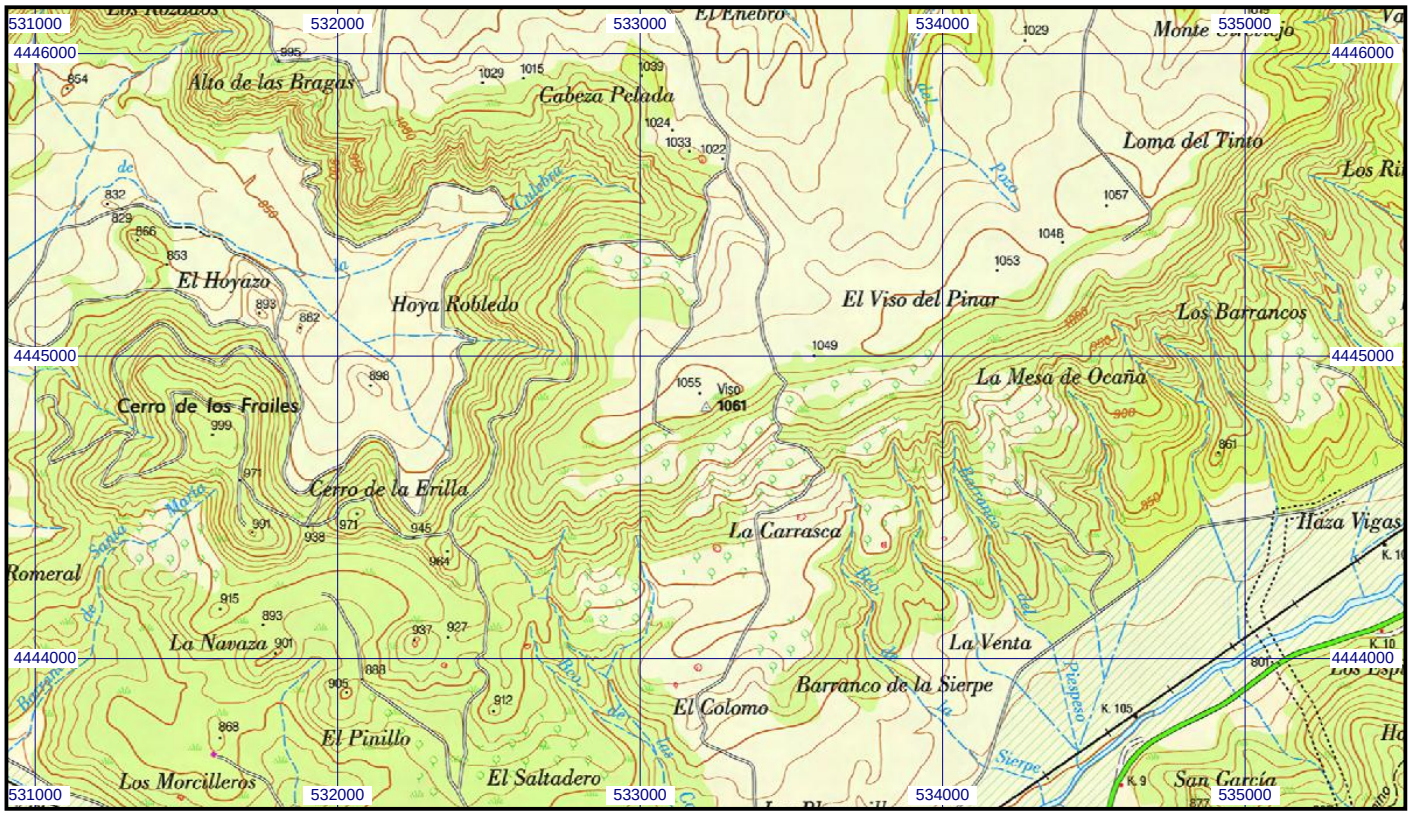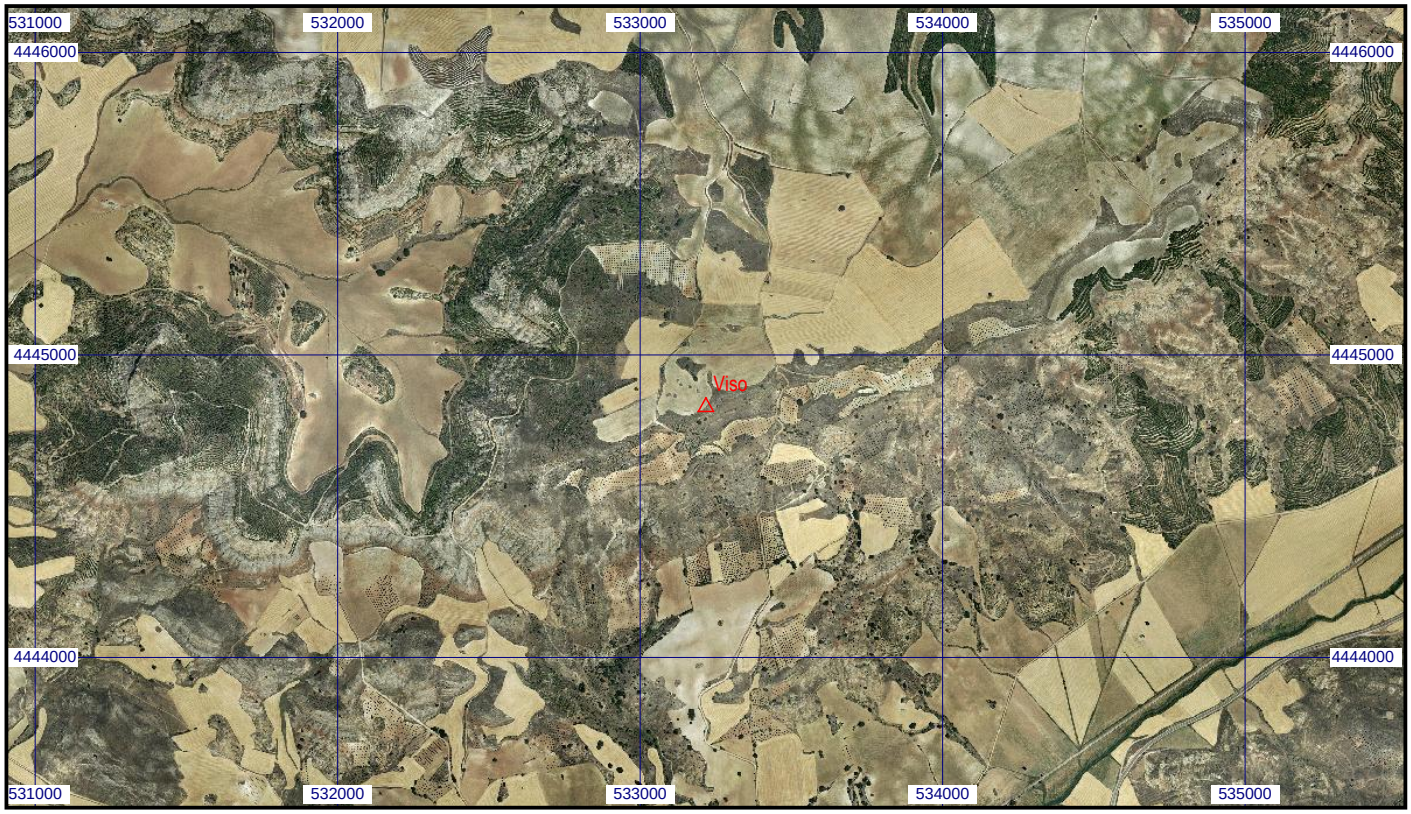
Escala 1:25.000 | **060879 Viso** | **Coordenadas ETRS89. Huso 30**