GOBIERNO DE ESPAÑA | MINISTERIO DE TRANSPORTES Y MOVILIDAD SOSTENIBLE | INSTITUTO GEOGRÁFICO NACIONAL

Red de Infraestructuras Geodésicas

Subdirección General de Astronomía y Geodesia

Reseña Vértice Geodésico

21-jun-2025

Número.....: **60819**
Nombre.....: **Portillo**
Municipios: Vellisca; El Valle de Altomira
Provincias: Cuenca
Fecha de Construcción.....: 05 de diciembre de 1985
Pilar sin centrado forzado..: 1,20 m **de alto,** 0,30 m **de diámetro.**
Último cuerpo.....: 1,00 m **de alto,** 1,00 m **de ancho.**
Total cuerpos.....: 1 **de** 1,00 m **de alto.**



Coordenadas Geográficas:

Sistema de Ref.:	ED 50	ETRS89
Longitud.....:	- 2° 47' 10,0452"	- 2° 47' 14,65970" ±0.07 m
Latitud.....:	40° 09' 19,8507"	40° 09' 15,60003" ±0.07 m
Alt. Elipsoidal...:		998,476 m ±0.068 (BP)
Cálculos:	01 de abril de 1991	01 de noviembre de 2009

Elipse de error al 95% de confianza.

Coordenadas UTM. Huso 30 :

Sistema de Ref.:	ED 50	ETRS89
X.....:	518215,77 m	518106,091 m
Y.....:	4445116,31 m	4444908,600 m
Factor escala....:	0,999604084	0,999604036
Convergencia...:	0° 08' 17"	0° 08' 14"

Altitud sobre el nivel medio del mar: 946,520 m. (BP)

Situación:

Situado en la parte más alta de la loma conocida con este nombre, situada sobre el lindón que efectúa la división de términos municipales y rodeada de cultivos.

Acceso:

Saliendo del pueblo de Vellisca, por la carretera de Garcinarro, al llegar al P.K. 14,500, a la derecha, nace un camino con señal de STOP; siguiendo éste durante 1.500 m. se llega a un bifurcación, donde se tuerce a la izquierda durante 850 m. En este punto se deja el coche y, atravesando cultivos, en otros 300 m. se llega al vértice con vehículo T.T.

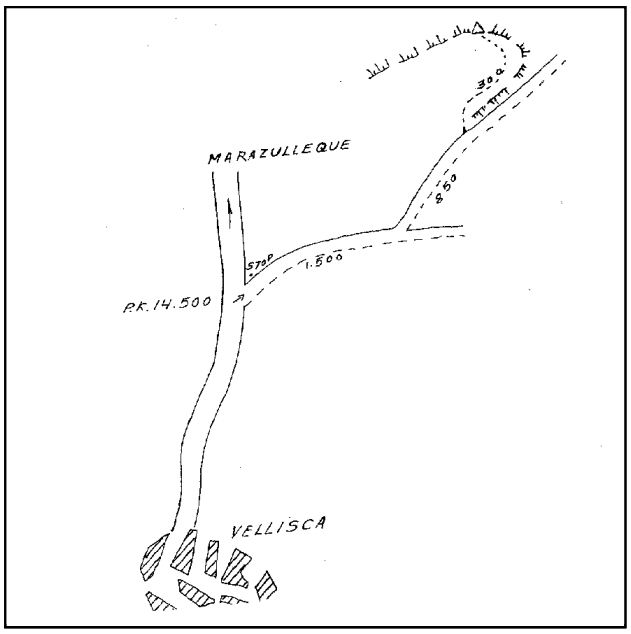

Horizonte GPS:

Despejado

Observaciones:

Informe del estado del Vértice: InfoRG.pdf

CF: Centrado Forzado. CP: Cabeza Pilar. BP: Base Pilar. CN: Clavo Nivelado. CS: Clavo Suelo.
@ anulado, © no pertenece a bloque de compensación, ® recrecido, reparado o reconstruido.

GOBIERNO DE ESPAÑA
MINISTERIO DE TRANSPORTES, MOVILIDAD Y AGENDA URBANA

Red de Infraestructuras Geodésicas

Subdirección General de Astronomía y Geodesia

Cartografía de situación

21-jun-2025
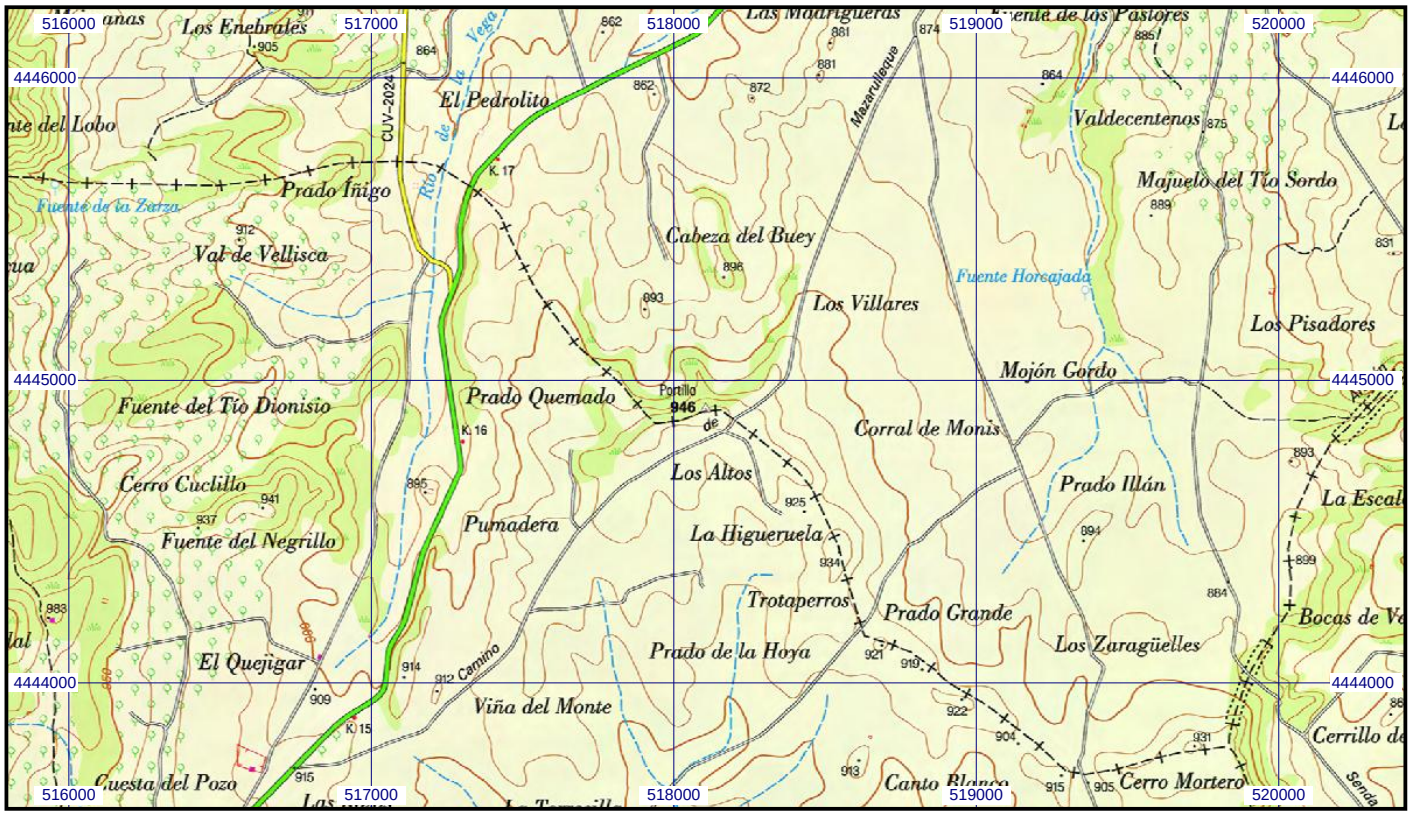
Escala 1:25.000 | **060819 Portillo** | **Coordenadas ETRS89. Huso 30**