GOBIERNO DE ESPAÑA · MINISTERIO DE TRANSPORTES Y MOVILIDAD SOSTENIBLE · INSTITUTO GEOGRÁFICO NACIONAL

Red de Infraestructuras Geodésicas

Subdirección General de Astronomía y Geodesia

Reseña Vértice Geodésico

1-abr-2024

Número.....: **59267**
Nombre.....: **Calvario**
Municipios: Vistabella del Maestrazgo
Provincias: Castellón/Castelló
Fecha de Construcción.....: 08 de noviembre de 1986
Pilar sin centrado forzado..: 1,20 m **de alto,** 0,30 m **de diámetro.**
Último cuerpo.....: 1,00 m **de alto,** 1,00 m **de ancho.**
Total cuerpos.....: 1 **de** 1,00 m **de alto.**

Coordenadas Geográficas:

Sistema de Ref.:	ED 50	ETRS89
Longitud.....:	- 0° 17' 44,5890"	- 0° 17' 48,95025" ±0.092 m
Latitud.....:	40° 17' 34,6421"	40° 17' 30,45415" ±0.065 m
Alt. Elipsoidal...:		1360,900 m ±0.069 (BP)
Cálculos:	01 de junio de 1991	01 de noviembre de 2009
		Elipse de error al 95% de confianza.

Coordenadas UTM. Huso 30 :

Sistema de Ref.:	ED 50	ETRS89
X.....:	729871,64 m	729762,189 m
Y.....:	4463859,76 m	4463650,481 m
Factor escala....:	1,000250461	1,000249890
Convergencia...:	1° 44' 59"	1° 44' 56"

Altitud sobre el nivel medio del mar: 1308,866 m. (BP)

Situación:

Situado en el cerro de El Calvario, junto a la ermita de este nombre, a 6 m. de la esquina S. de dicha ermita, en dirección S.

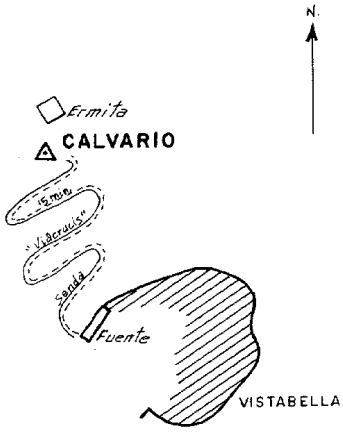

Acceso:

Desde el pueblo de Vistabella, junto a la "fuente del pueblo", sale el camino que sube a la ermita, con un "Vía Crucis" en su recorrido. En 15 minutos se llega al alto, andando.

Horizonte GPS:

Despejado

Observaciones:

Estado: 01 de enero de 2008
Pilar: Bueno **Base:** Bueno

Informe del estado del Vértice: InfoRG.pdf

CF: Centrado Forzado. CP: Cabeza Pilar. BP: Base Pilar. CN: Clavo Nivelado. CS: Clavo Suelo.
@ anulado, © no pertenece a bloque de compensación, ® recrecido, reparado o reconstruido.

GOBIERNO DE ESPAÑA
MINISTERIO DE TRANSPORTES, MOVILIDAD Y AGENDA URBANA

Instituto Geográfico Nacional 1870 - 2020

Red de Infraestructuras Geodésicas

Subdirección General de Astronomía y Geodesia

Cartografía de situación

1-abr-2024
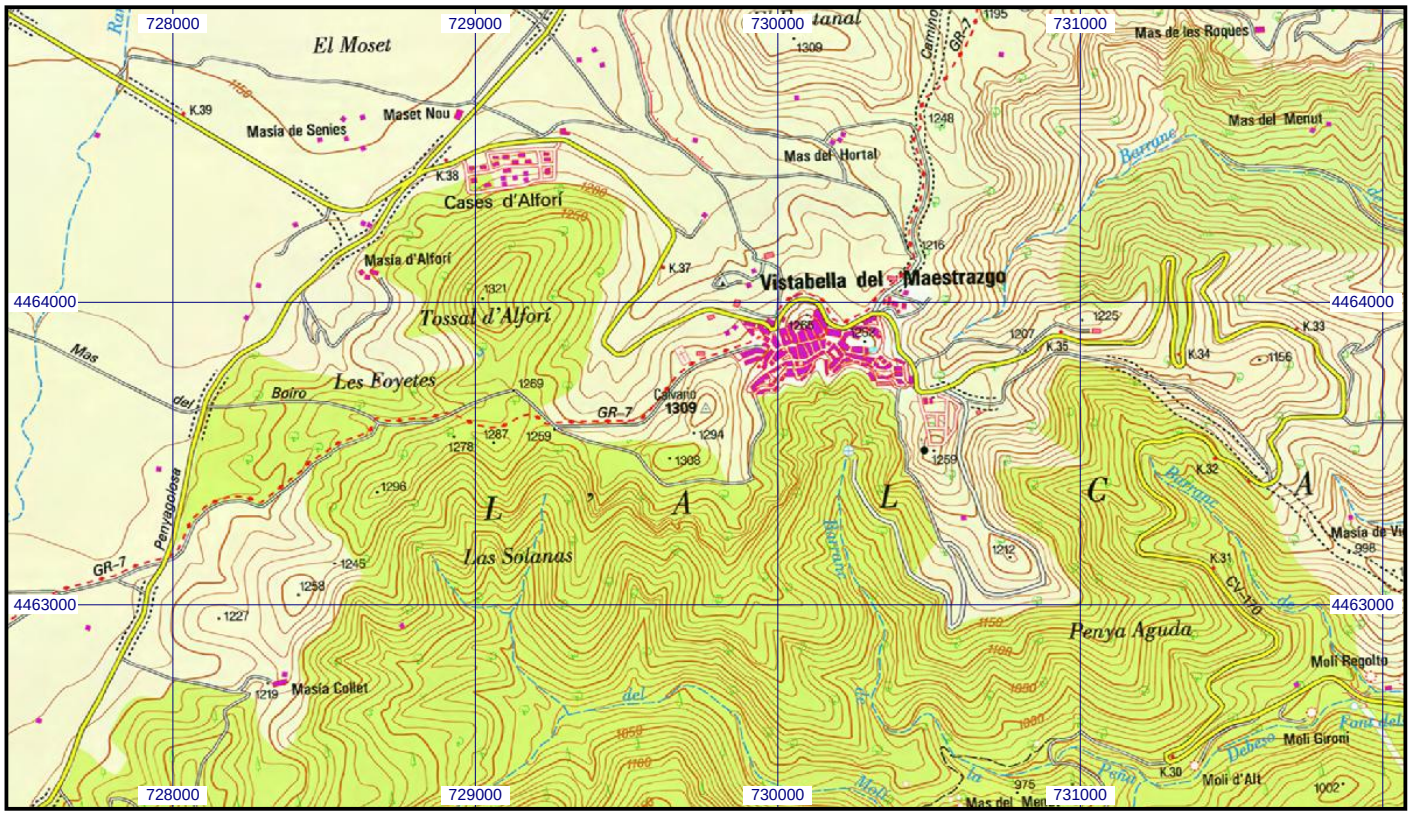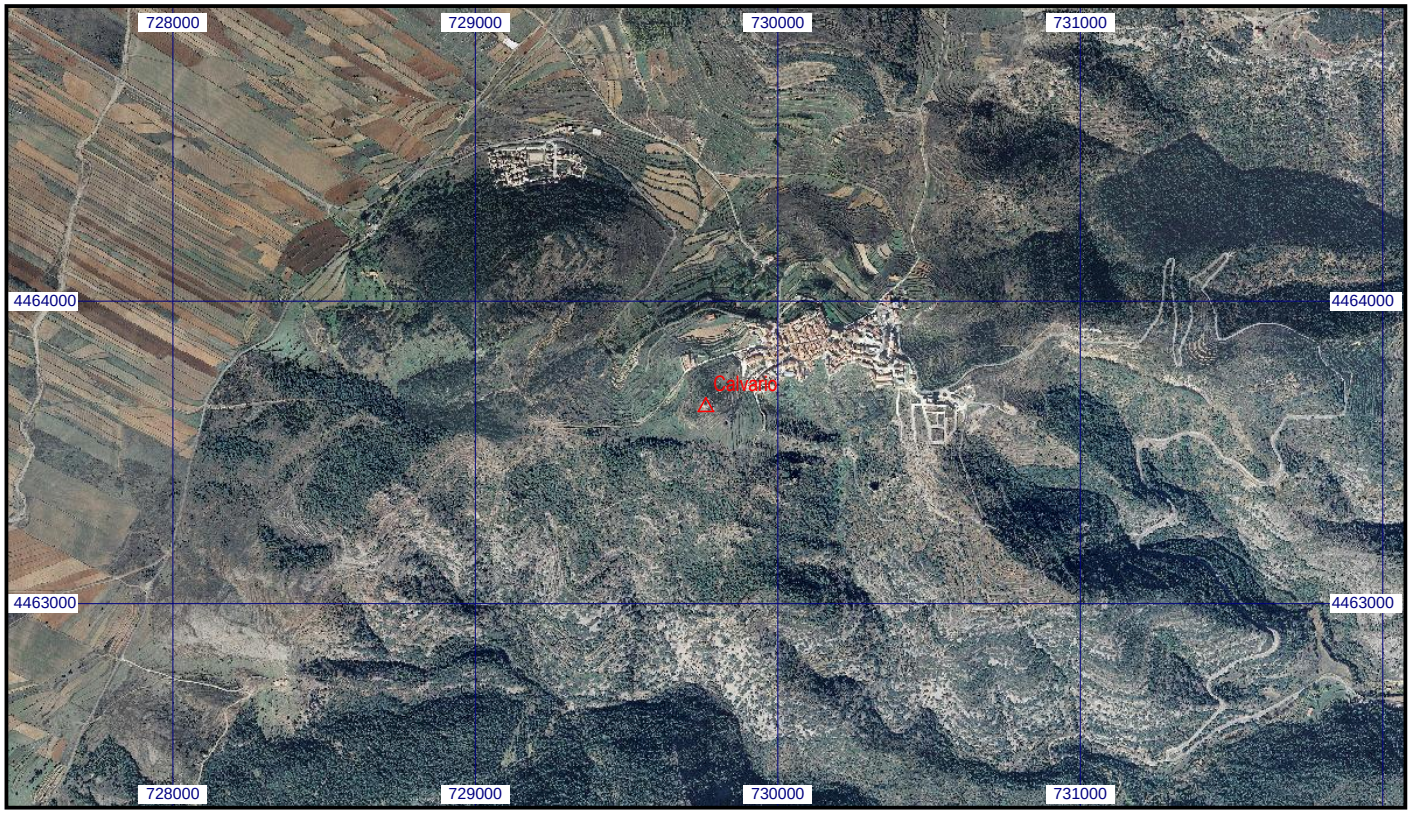
Escala 1:25.000 | **059267 Calvario** | **Coordenadas ETRS89. Huso 30**