Reseña Vértice Geodésico

1-abr-2024

Número.....: **59215**
Nombre.....: **Horca**
Municipios: Puertomingalvo
Provincias: Teruel
Fecha de Construcción.....: 03 de octubre de 1986
Pilar sin centrado forzado..: 1,20 m **de alto,** 0,30 m **de diámetro.**
Último cuerpo.....: 0,50 m **de alto,** 1,00 m **de ancho.**
Total cuerpos.....: 1 **de** 1,00 m **de alto.**

Coordenadas Geográficas:

Sistema de Ref.:	ED 50	ETRS89
Longitud.....:	- 0° 27' 13,4814"	- 0° 27' 17,85551" ±0.077 m
Latitud.....:	40° 15' 25,2278"	40° 15' 21,03226" ±0.077 m
Alt. Elipsoidal...:		1555,062 m ±0.068 (BP)
Cálculos:	01 de junio de 1991	01 de noviembre de 2009

Elipse de error al 95% de confianza.

Coordenadas UTM. Huso 30 :

Sistema de Ref.:	ED 50	ETRS89
X.....:	716552,23 m	716442,798 m
Y.....:	4459470,53 m	4459261,325 m
Factor escala....:	1,000177264	1,000176724
Convergencia...:	1° 38' 46"	1° 38' 43"

Altitud sobre el nivel medio del mar: 1502,689 m. (BP)

Situación:

En la partida El Cerro, en el lugar llamado las Horcas, en el punto más alto, viéndose la torre de Puertomingalvo.

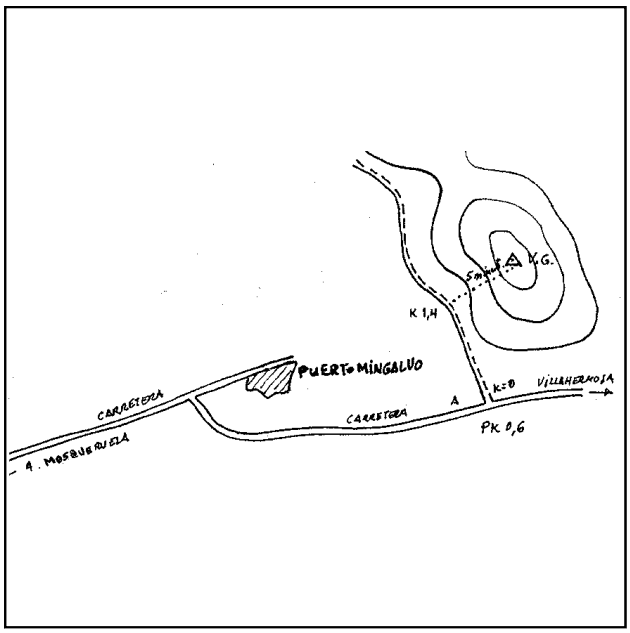

Acceso:

Desde Puertomingalvo, en la Cª a Mosqueruela. Sale al poco una Cª nueva de la Diputación que lleva a Villahermosa. Por ella a 0,6 km. a la izda. sale Cº a la altura del cementerio por la dcha. y casa nueva a la izda. A 1,4 del punto de partida del Cº se llega a una vaguada. Desde aquí en 15 minutos de ascensión fuerte se llega al vértice. Con todo-terreno buscando la línea de menos pendiente se puede llegar.

Observaciones:

Informe del estado del Vértice: InfoRG.pdf

Horizonte GPS:

Despejado

CF: Centrado Forzado. CP: Cabeza Pilar. BP: Base Pilar. CN: Clavo Nivelado. CS: Clavo Suelo.
@ anulado, © no pertenece a bloque de compensación, ® recrecido, reparado o reconstruido.

GOBIERNO DE ESPAÑA
MINISTERIO DE TRANSPORTES, MOVILIDAD Y AGENDA URBANA

Instituto Geográfico Nacional 1870-2020

Red de Infraestructuras Geodésicas

Subdirección General de Astronomía y Geodesia

Cartografía de situación

1-abr-2024
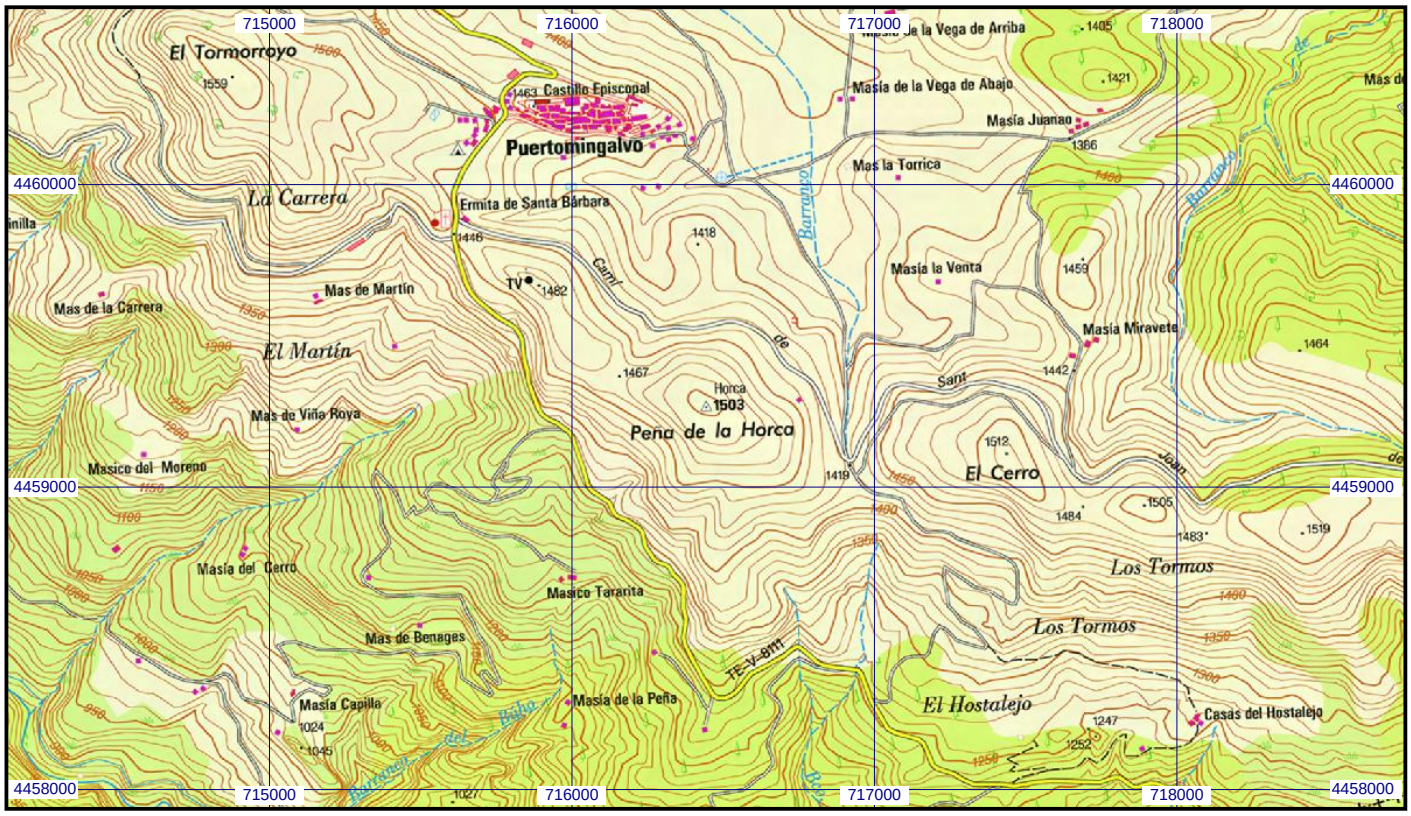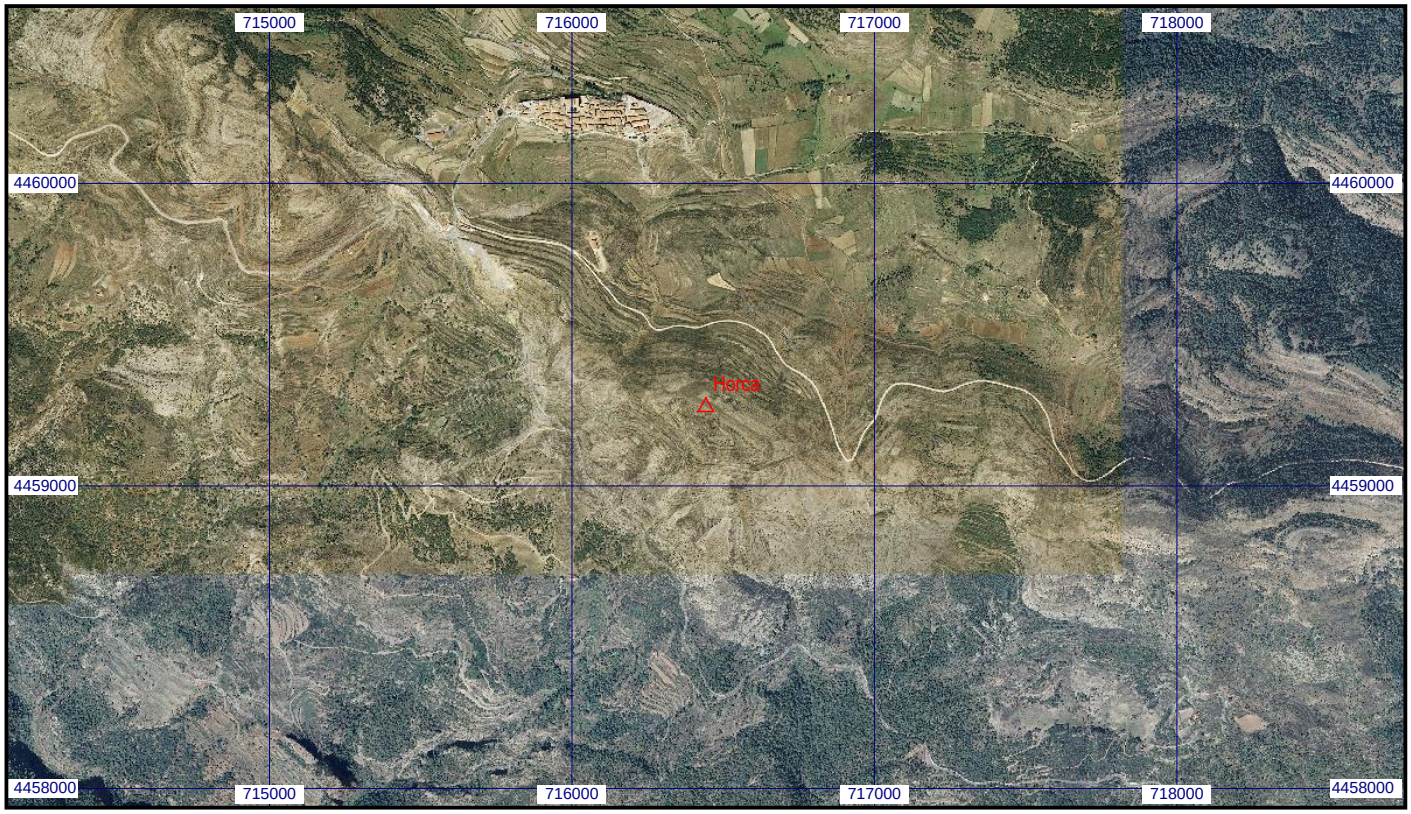
Escala 1:25.000 | **059215 Horca** | **Coordenadas ETRS89. Huso 30**