Reseña Vértice Geodésico

1-abr-2024

Número.....: **58879**
Nombre.....: **Cuerno**
Municipios: Frías de Albarracín
Provincias: Teruel
Fecha de Construcción.....: 21 de julio de 1986
Pilar sin centrado forzado..: 1,20 m **de alto,** 0,30 m **de diámetro.**
Último cuerpo.....: 2,50 m **de alto,** 1,00 m **de ancho.**
Total cuerpos.....: 1 **de** 1,00 m **de alto.**



Coordenadas Geográficas:

Sistema de Ref.:	ED 50	ETRS89
Longitud.....:	- 1° 36' 50,2991"	- 1° 36' 54,79212" ±0.087 m
Latitud.....:	40° 19' 10,3103"	40° 19' 06,08914" ±0.077 m
Alt. Elipsoidal...:		1747,318 m ±0.093 (BP)
Cálculos:	01 de abril de 1991	01 de noviembre de 2009
		Elipse de error al 95% de confianza.

Coordenadas UTM. Huso 30 :

Sistema de Ref.:	ED 50	ETRS89
X.....:	617764,86 m	617655,519 m
Y.....:	4464221,65 m	4464012,882 m
Factor escala....:	0,999770705	0,999770401
Convergencia...:	0° 53' 49"	0° 53' 46"

Altitud sobre el nivel medio del mar: 1694,331 m. (BP)

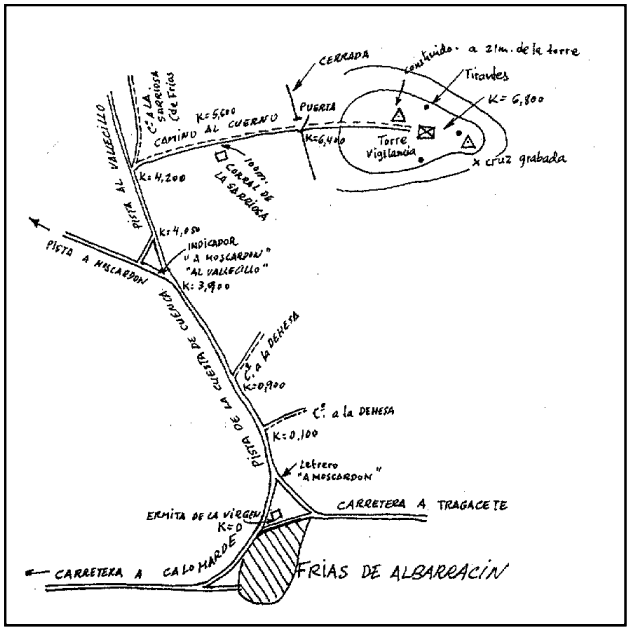

Situación:

En terreno de pinos dentro de la Dehesa de la Sarriosa (cerrada de cria caballar), en el punto denominado EL CUERNO, lugar donde se encuentra una torre triángular en su base al igual que todas, de vigilancia de incendios, situada a 17 m. del lugar donde se ha situado el vértice y éste a 1,20 m. del viento O. de la torre.

Acceso:

En Frias de Albarracín, en la Ermita de la Vírgen sale la pista de laCuesta de Cuenca. En este punto hay un indicador "A Moscardón". Se toma esta pista dejando la carretera. A 0,100 izda. A 0,900 izda. A 3,900 hay un indicador en la V de las pistas, se toma la pista de la dcha. que vá al VALLECILLO. A 4,050 km. dcha. A 4,200 km. se deja la pista y se toma el camino del CUERNO a la dcha.. A 5,600 km. a 100 m. del camino se encuentra la paridera de la SARRIOSA. A 6,400 km. hay una puerta con alambrada, se entra a la Dehesa de cria caballar. A 6,800 km. se llega al vértice. Se llega en coche a él.

Horizonte GPS:

Despejado

Observaciones:

Informe del estado del Vértice: InfoRG.pdf

CF: Centrado Forzado. CP: Cabeza Pilar. BP: Base Pilar. CN: Clavo Nivelado. CS: Clavo Suelo.
@ anulado, © no pertenece a bloque de compensación, ® recrecido, reparado o reconstruido.

GOBIERNO DE ESPAÑA
MINISTERIO DE TRANSPORTES, MOVILIDAD Y AGENDA URBANA

Instituto Geográfico Nacional 1870-2020

Red de Infraestructuras Geodésicas

Subdirección General de Astronomía y Geodesia

Cartografía de situación

1-abr-2024
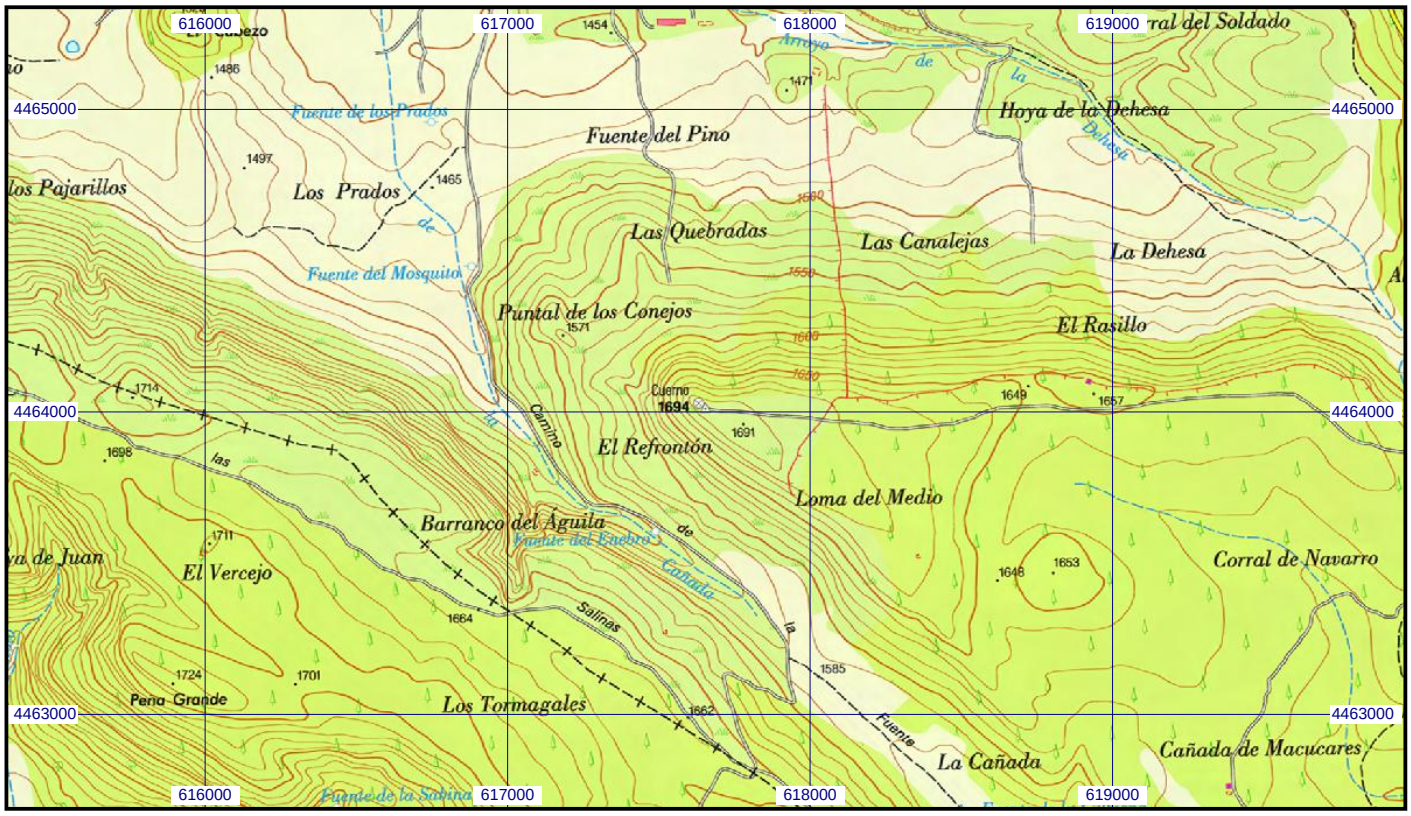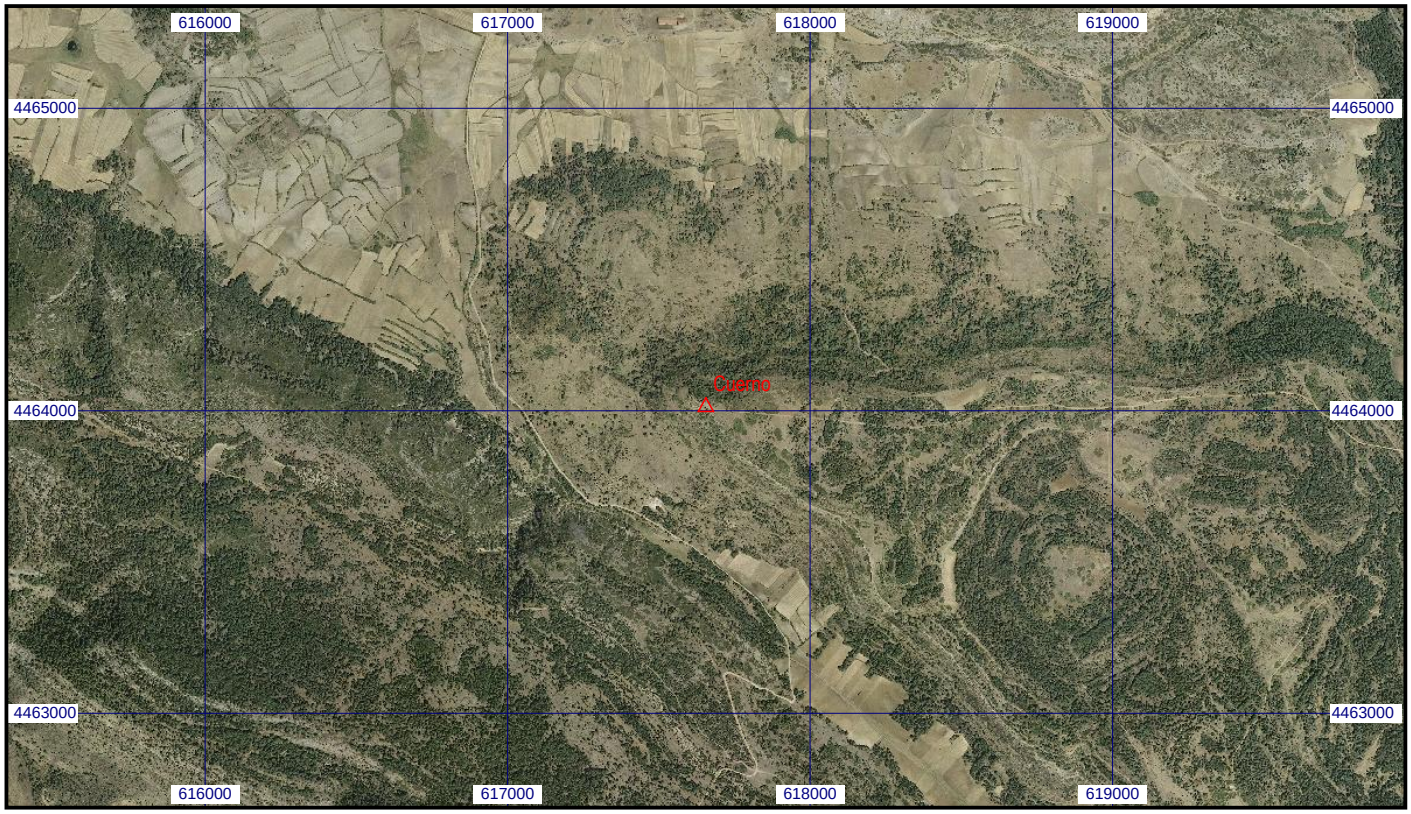
Escala 1:25.000 | **058879 Cuerno** | **Coordenadas ETRS89. Huso 30**