GOBIERNO DE ESPAÑA | MINISTERIO DE TRANSPORTES Y MOVILIDAD SOSTENIBLE | INSTITUTO GEOGRÁFICO NACIONAL

Red de Infraestructuras Geodésicas

Subdirección General de Astronomía y Geodesia

Reseña Vértice Geodésico

21-jun-2025

Número.....: **58809**
Nombre.....: **Bandera**
Municipios: Cuenca
Provincias: Cuenca
Fecha de Construcción.....: 01 de agosto de 1986
Pilar sin centrado forzado..: 1,20 m **de alto,** 0,30 m **de diámetro.**
Último cuerpo.....: 0,50 m **de alto,** 1,00 m **de ancho.**
Total cuerpos.....: 1 **de** 0,50 m **de alto.**

Coordenadas Geográficas:

Sistema de Ref.:	ED 50	ETRS89
Longitud.....:	- 1° 51' 02,1640"	- 1° 51' 06,68065" ±0.09 m
Latitud.....:	40° 19' 12,4982"	40° 19' 08,27433" ±0.092 m
Alt. Elipsoidal...:		1847,908 m ±0.091 (BP)
Cálculos:	01 de abril de 1991	01 de noviembre de 2009

Elipse de error al 95% de confianza.

Coordenadas UTM. Huso 30 :

Sistema de Ref.:	ED 50	ETRS89
X.....:	597658,13 m	597548,798 m
Y.....:	4464001,22 m	4463792,657 m
Factor escala....:	0,999717389	0,999717135
Convergencia...:	0° 44' 38"	0° 44' 35"

Altitud sobre el nivel medio del mar: 1794,748 m. (BP)

Situación:

Situado unos 3 m. al S. de la parte más alta de un cerro alto, destacado y con abundante pinar en todas sus laderas, próximo a una caseta y a un repetidor de ICONA.

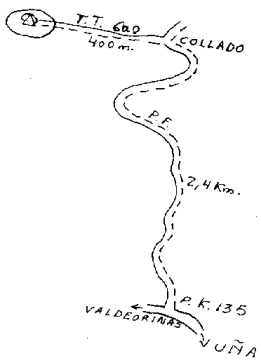

Acceso:

Desde Uña a Valdeorinas, a la altura del Km. 13,5, sale una pista forestal y a los 2,4 Km., al llegar a un collado, sale un camino a la izquierda que conduce hasta el mismo vértice, tras recorrer unos 400 m.

Observaciones:

Horizonte GPS:

Posible sombra de una caseta y repetidor de ICONA.

CF: Centrado Forzado. CP: Cabeza Pilar. BP: Base Pilar. CN: Clavo Nivelado. CS: Clavo Suelo.
@ anulado, © no pertenece a bloque de compensación, ® recrecido, reparado o reconstruido.

Informe del estado del Vértice: InfoRG.pdf

GOBIERNO DE ESPAÑA
MINISTERIO DE TRANSPORTES, MOVILIDAD Y AGENDA URBANA

Instituto Geográfico Nacional 1870-2020

Red de Infraestructuras Geodésicas

Subdirección General de Astronomía y Geodesia

Cartografía de situación

21-jun-2025
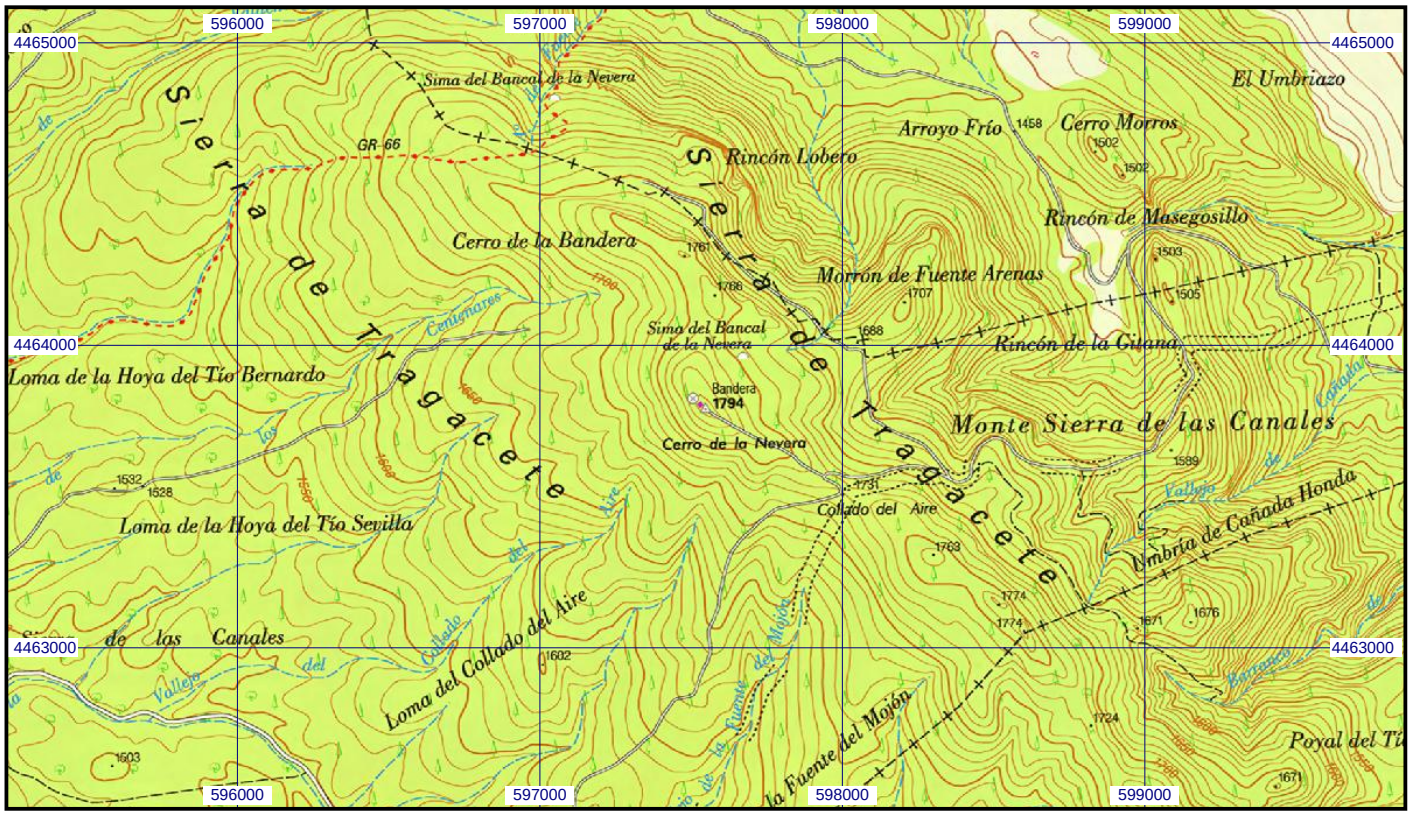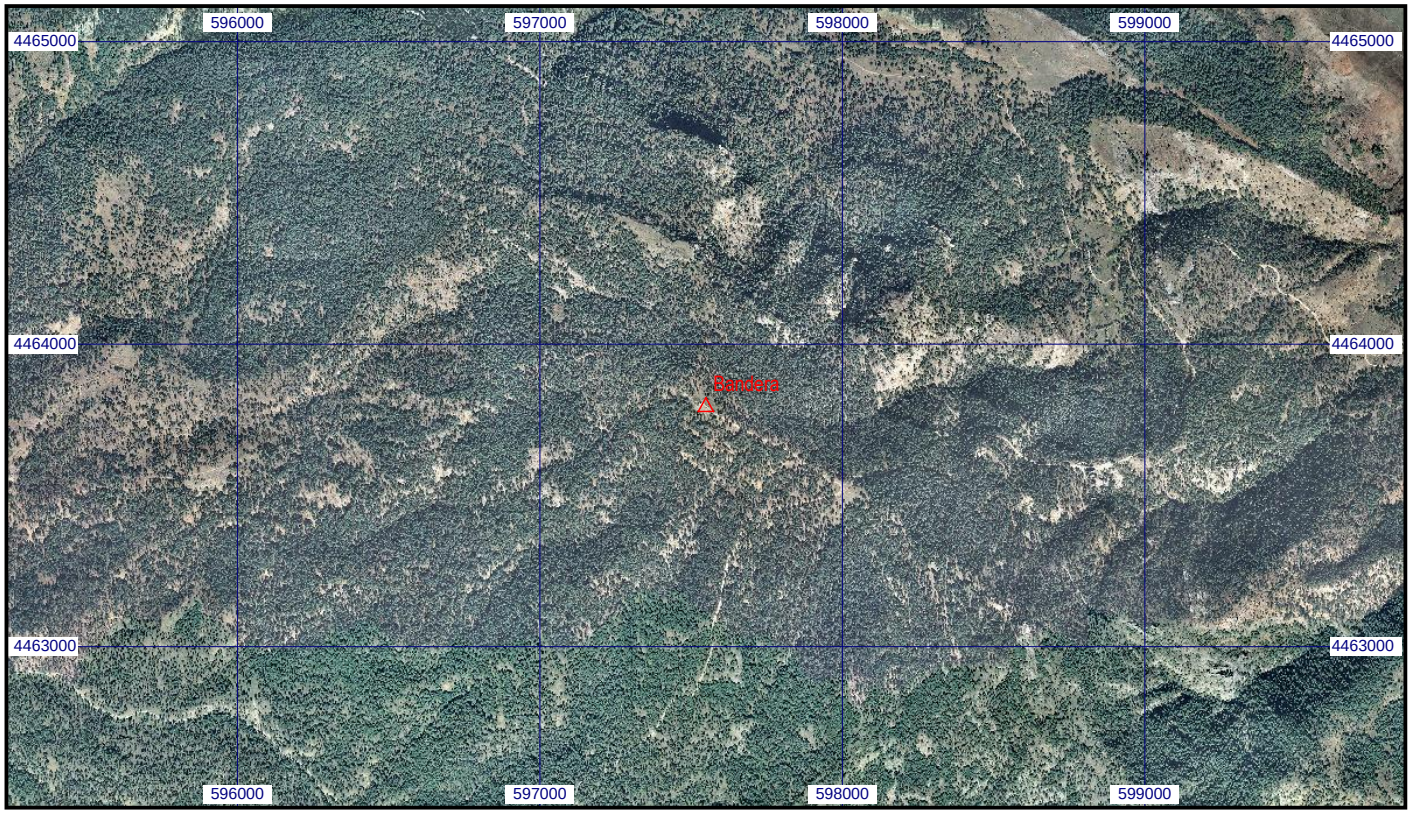
Escala 1:25.000 | **058809 Bandera** | **Coordenadas ETRS89. Huso 30**