GOBIERNO DE ESPAÑA | MINISTERIO DE TRANSPORTES Y MOVILIDAD SOSTENIBLE | INSTITUTO GEOGRÁFICO NACIONAL

Red de Infraestructuras Geodésicas

Subdirección General de Astronomía y Geodesia

Reseña Vértice Geodésico

21-jun-2025

Número.....: **57873**
Nombre.....: **Corchuelo**
Municipios: Lanzahíta
Provincias: Ávila
Fecha de Construcción.....: 01 de septiembre de 1983
Pilar sin centrado forzado..: 1,20 m **de alto,** 0,30 m **de diámetro.**
Último cuerpo.....: 0,20 m **de alto,** 1,00 m **de ancho.**
Total cuerpos.....: 1 **de** 0,20 m **de alto.**

Coordenadas Geográficas:

Sistema de Ref.:	ED 50	ETRS89
Longitud.....:	- 4° 55' 44,9708"	- 4° 55' 49,80815" ±0.077 m
Latitud.....:	40° 13' 03,9211"	40° 12' 59,61487" ±0.07 m
Alt. Elipsoidal...:		730,471 m ±0.077 (BP)
Cálculos:	01 de enero de 1987	01 de noviembre de 2009

Elipse de error al 95% de confianza.

Coordenadas UTM. Huso 30 :

Sistema de Ref.:	ED 50	ETRS89
X.....:	335839,23 m	335729,424 m
Y.....:	4453787,88 m	4453580,918 m
Factor escala....:	0,999931723	0,999932191
Convergencia...:	- 1° 14' 45"	- 1° 14' 48"

Altitud sobre el nivel medio del mar: 676,593 m. (BP)

Situación:

Situado encima del roquedal existente que sobresale de los pinos en el paraje "El Corchuelo", al S.E. de Pedro Bernardo.

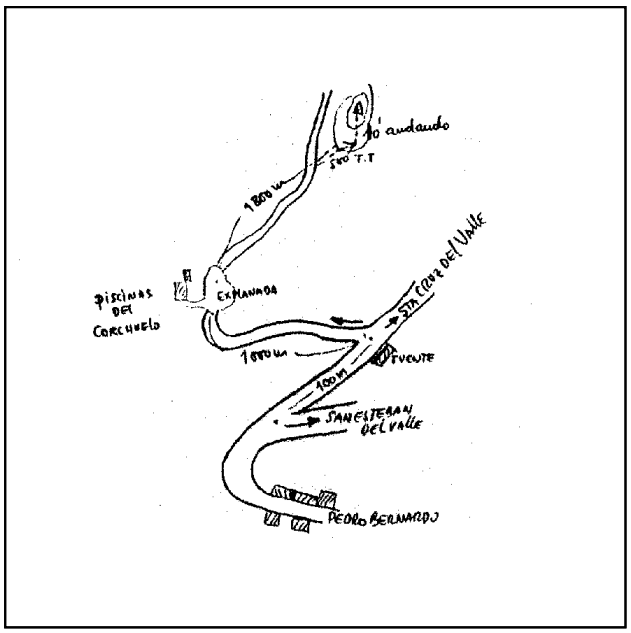

Acceso:

Desde Pedro Bernardo hacia Santa Cruz del Valle, a los 100 m. y justo enfrente de una gran fuente, sale a la izquierda la carretera que conduce a las piscinas del Corchuelo, que se sigue y al llegar a la explanada donde se encuentran aquéllas, se toma una pista que sale del final de dicha explanada, por la que se recorren 1.800 m., dejando en este punto el vehículo. Desde aquí, durante 500 m., entre pinos, con vehículo T.T. y a continuación andando 10 minutos, se llega al pie del roquedal, para acceder a él con precaución, subiendo cualquier material hasta el vértice a hombro.

Horizonte GPS:

Despejado

Observaciones:

Informe del estado del Vértice: InfoRG.pdf

CF: Centrado Forzado. CP: Cabeza Pilar. BP: Base Pilar. CN: Clavo Nivelado. CS: Clavo Suelo.
@ anulado, © no pertenece a bloque de compensación, ® recrecido, reparado o reconstruido.

GOBIERNO DE ESPAÑA
MINISTERIO DE TRANSPORTES, MOVILIDAD Y AGENDA URBANA

Instituto Geográfico Nacional 1870-2020

Red de Infraestructuras Geodésicas

Subdirección General de Astronomía y Geodesia

Cartografía de situación

21-jun-2025
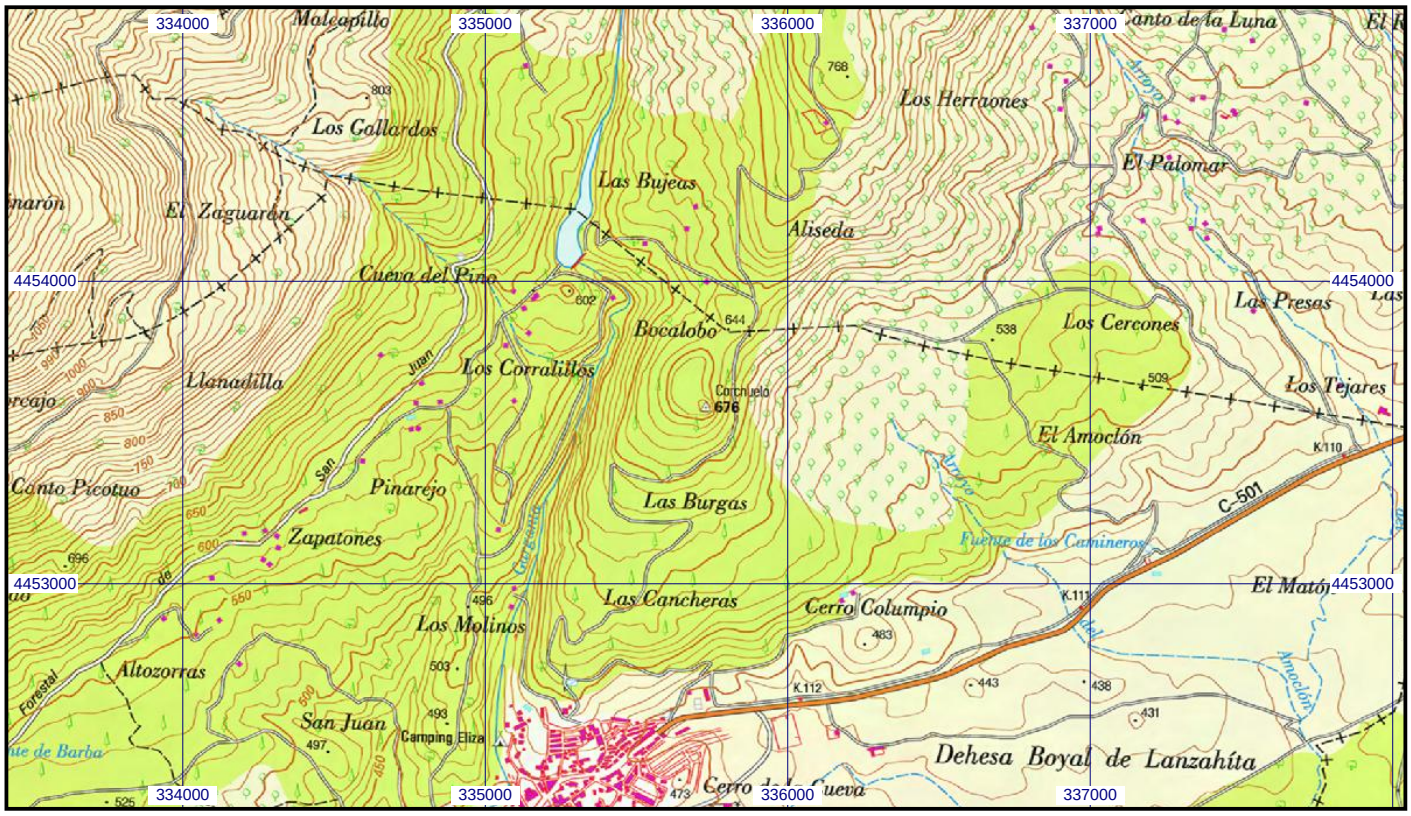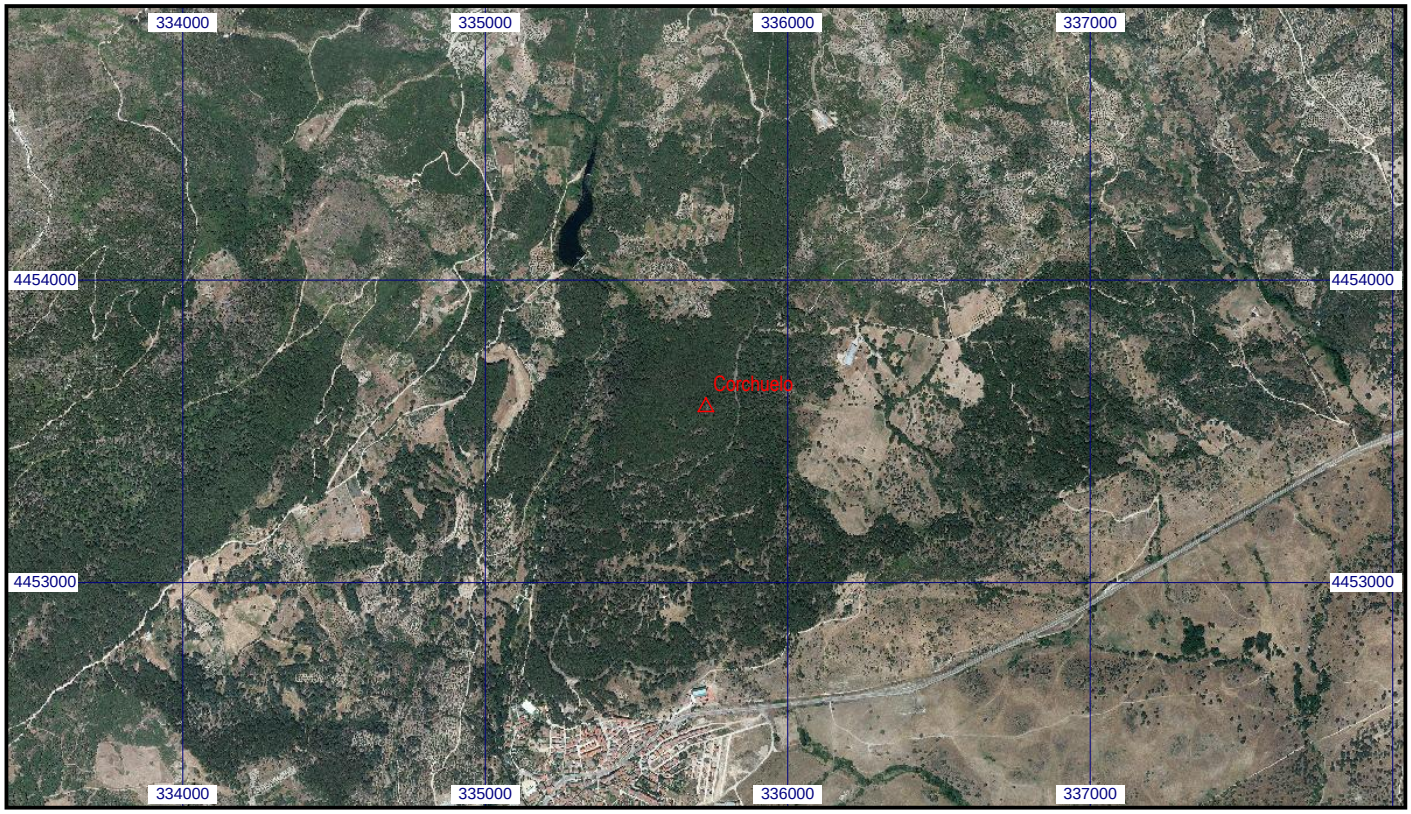
Escala 1:25.000 | **057873 Corchuelo** | **Coordenadas ETRS89. Huso 30**