GOBIERNO DE ESPAÑA | MINISTERIO DE TRANSPORTES Y MOVILIDAD SOSTENIBLE | INSTITUTO GEOGRÁFICO NACIONAL

Red de Infraestructuras Geodésicas

Subdirección General de Astronomía y Geodesia

Reseña Vértice Geodésico

21-jun-2025

Número.....: **56888**
Nombre.....: **Tarrascón**
Municipios: Fortanete
Provincias: Teruel
Fecha de Construcción.....:
Pilar sin centrado forzado..: 1,20 m **de alto,** 0,30 m **de diámetro.**
Último cuerpo.....: 1,00 m **de alto,** 1,00 m **de ancho.**
Total cuerpos.....: 1 **de** 1,00 m **de alto.**

Coordenadas Geográficas:

Sistema de Ref.:	ED 50	ETRS89
Longitud.....:	- 0° 33' 15,8311"	- 0° 33' 20,22086" ±0.085 m
Latitud.....:	40° 28' 18,6794"	40° 28' 14,50072" ±0.094 m
Alt. Elipsoidal...:		1865,758 m ±0.078 (BP)
Cálculos:	01 de septiembre de 1991	01 de noviembre de 2009
		Elipse de error al 95% de confianza.

Coordenadas UTM. Huso 30 :

Sistema de Ref.:	ED 50	ETRS89
X.....:	707331,34 m	707222,131 m
Y.....:	4483081,09 m	4482871,839 m
Factor escala....:	1,000129120	1,000128602
Convergencia...:	1° 35' 17"	1° 35' 14"

Altitud sobre el nivel medio del mar: 1813,107 m. (BP)

Situación:

En lo alto de la loma de Tarrascón, hacia su parte N.E. en un claro que hay en el pinar.

Acceso:

Desde Villarroya de Pinares por la carretera hacia Fortanete, al llegar al km. 68,800, se entra a la dcha. por la pista a Tarrascón, que a los 3,2 km. pasa entre una nave y un merendero con fuente, a los 5,7 km. se deja un camino a la dcha., a los 7,3 km. se pasa junto a la fuente El Mosquito, a los 10,9 km. hay un albergue y a los 12 km. se tuerce a la izda. por el camino de Tarrascón, señalizado a lo largo con pintura blanca y roja en los pinos y piedras; se dejan cuatro caminos que salen a la izda., uno que lo cruza a los 13,4 km. y otros dos a la izda., al llegar a los 14,950 km. se tuerce a la dcha. por otro camino peor, que va bajando, a los 16 km. se dobla a la izda. por un carril que bordea unas parideras, dejando el vehículo a los 16,8 km. A pie, hacia la izda. unos 400 m. hasta la señal.

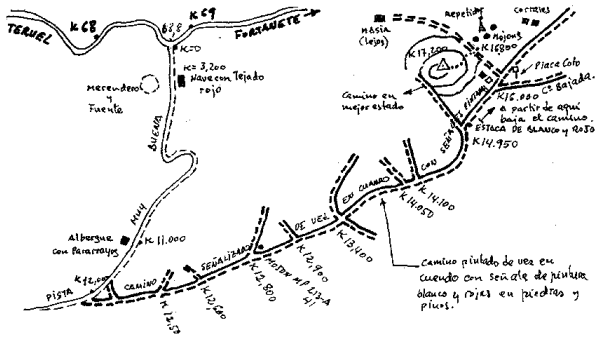

Observaciones:

Informe del estado del Vértice: InfoRG.pdf

Horizonte GPS:

Despejado

CF: Centrado Forzado. CP: Cabeza Pilar. BP: Base Pilar. CN: Clavo Nivelado. CS: Clavo Suelo.
@ anulado, © no pertenece a bloque de compensación, ® recrecido, reparado o reconstruido.

GOBIERNO DE ESPAÑA
MINISTERIO DE TRANSPORTES, MOVILIDAD Y AGENDA URBANA

Red de Infraestructuras Geodésicas

Subdirección General de Astronomía y Geodesia

Cartografía de situación

21-jun-2025
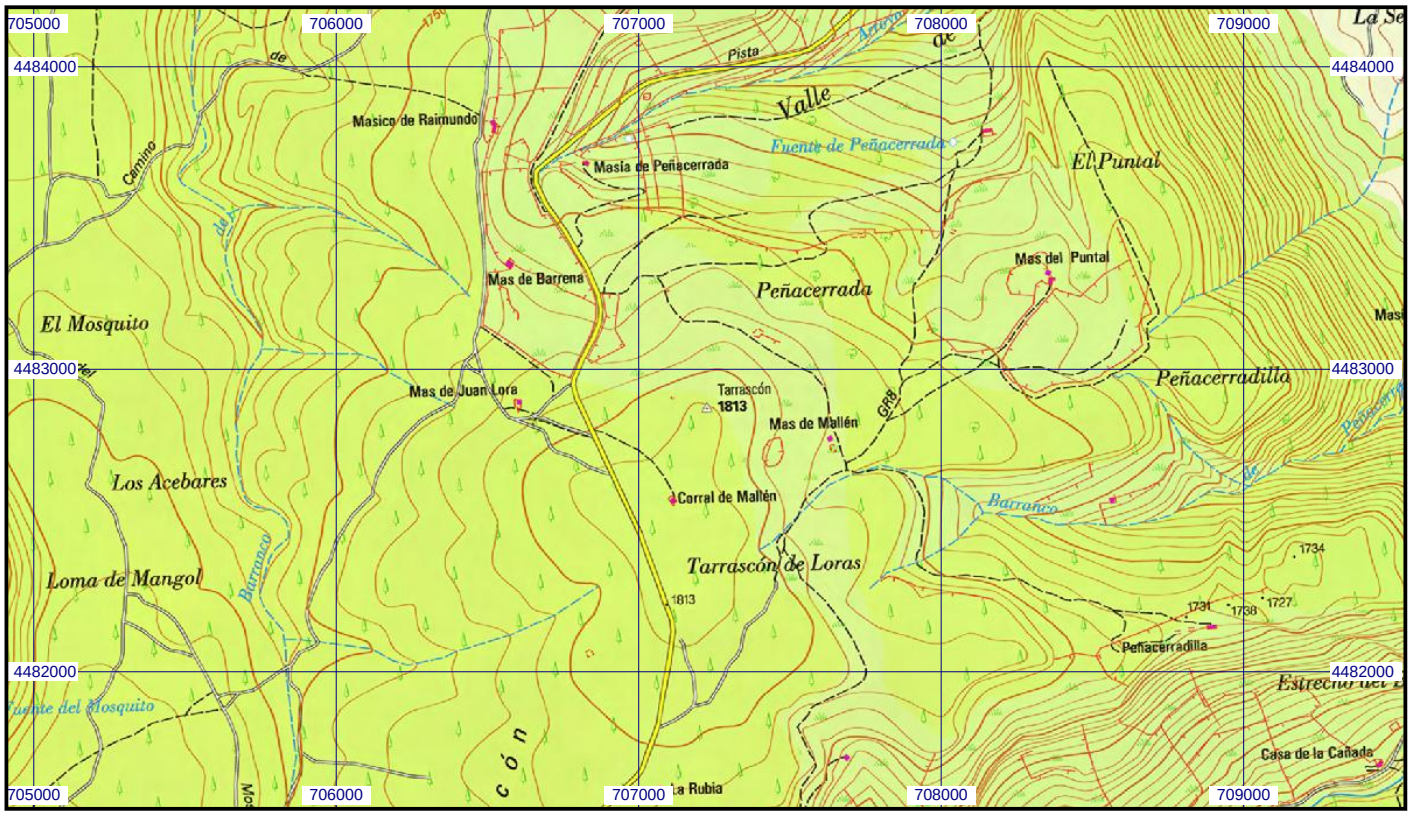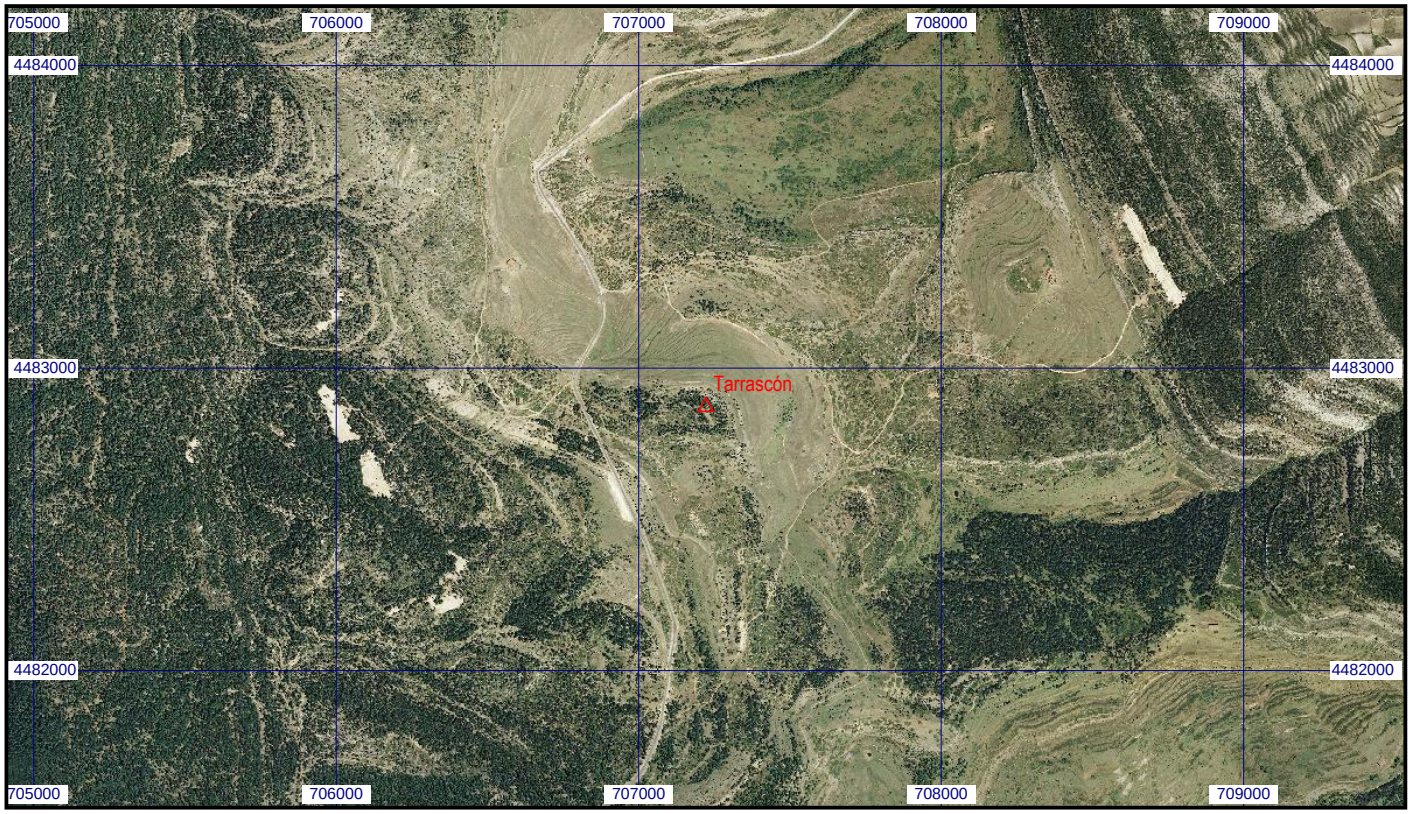
Escala 1:25.000 | **056888 Tarrascón** | **Coordenadas ETRS89. Huso 30**