GOBIERNO DE ESPAÑA | MINISTERIO DE TRANSPORTES Y MOVILIDAD SOSTENIBLE | INSTITUTO GEOGRÁFICO NACIONAL

Red de Infraestructuras Geodésicas

Subdirección General de Astronomía y Geodesia

Reseña Vértice Geodésico

21-jun-2025

Número.....: **55419**
Nombre.....: **Cabeza Porra**
Municipios: Navamorales
Provincias: Salamanca
Fecha de Construcción.....: 01 de junio de 1983
Pilar con centrado forzado..: 1,23 m **de alto,** 0,30 m **de diámetro.**
Último cuerpo.....: 0,20 m **de alto,** 1,00 m **de ancho.**
Total cuerpos.....: 1 **de** 0,20 m **de alto.**

Coordenadas Geográficas:

Sistema de Ref.:	ED 50	ETRS89
Longitud.....:	- 5° 28' 28,0827"	- 5° 28' 32,97201"
Latitud.....:	40° 29' 41,7346"	40° 29' 37,43867"
Alt. Elipsoidal...:		1157,868 m (CF)
Cálculos:	01 de junio de 1987	28 de noviembre de 2004

Coordenadas UTM. Huso 30 :

Sistema de Ref.:	ED 50	ETRS89
X.....:	290293,19 m	290183,872 m
Y.....:	4485710,65 m	4485503,798 m
Factor escala....:	1,000141312	1,000141917
Convergencia...:	- 1° 36' 27"	- 1° 36' 30"

Altitud sobre el nivel medio del mar: 1100,894 m. (BP)

Situación:

En lo más alto de las rocas que culminan el cerro del mismo nombre.

Acceso:

Desde Villar de Corneja se toma la carretera de Puente del Congosto y en el P.K. 21,500, justo antes de llegar a la desviación de Navalmorales se deja el vehículo y se sube andando en dirección N. en 20 minutos.

Horizonte GPS:

Despejado aunque puede haber algún problema debido a una encina próxima.

CF: Centrado Forzado. CP: Cabeza Pilar. BP: Base Pilar. CN: Clavo Nivelado. CS: Clavo Suelo.
@ anulado, © no pertenece a bloque de compensación, ® recrecido, reparado o reconstruido.

NO EXISTE FOTOGRAFÍA

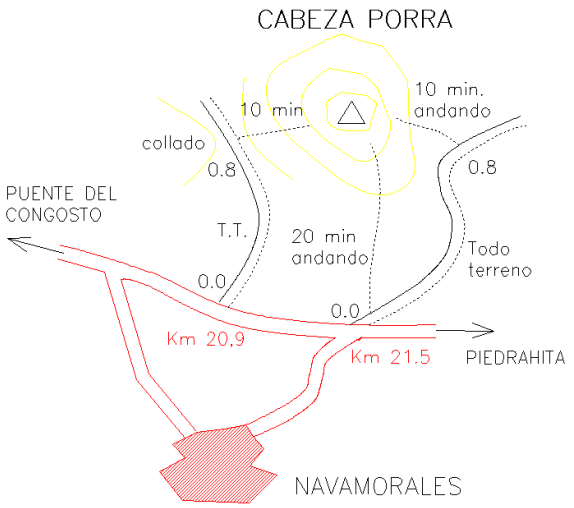

Observaciones:

REGENTE.
Vértice observado con GPS.

Informe del estado del Vértice: InfoRG.pdf

GOBIERNO DE ESPAÑA
MINISTERIO DE TRANSPORTES, MOVILIDAD Y AGENDA URBANA

Instituto Geográfico Nacional 1870-2020

Red de Infraestructuras Geodésicas

Subdirección General de Astronomía y Geodesia

Cartografía de situación

21-jun-2025
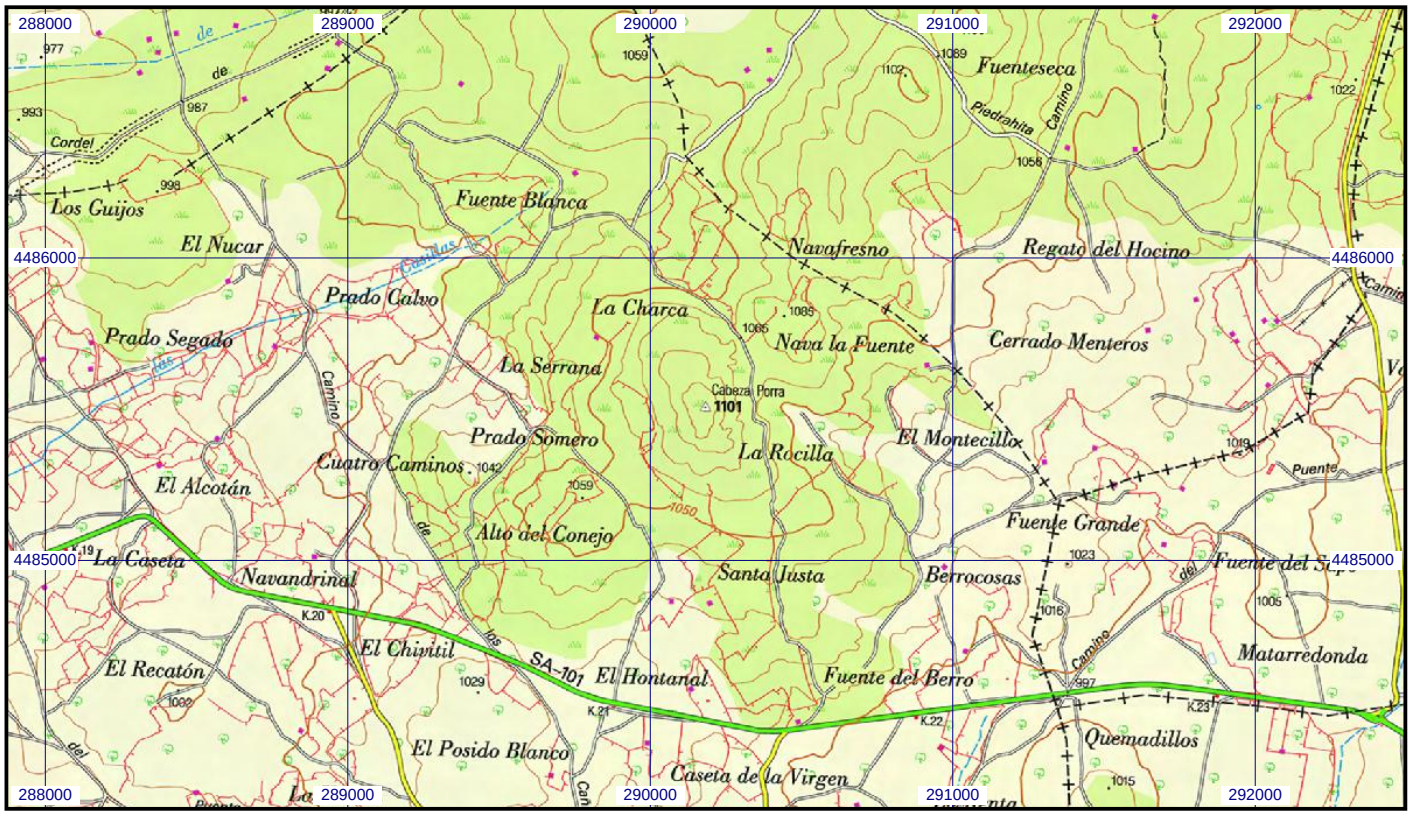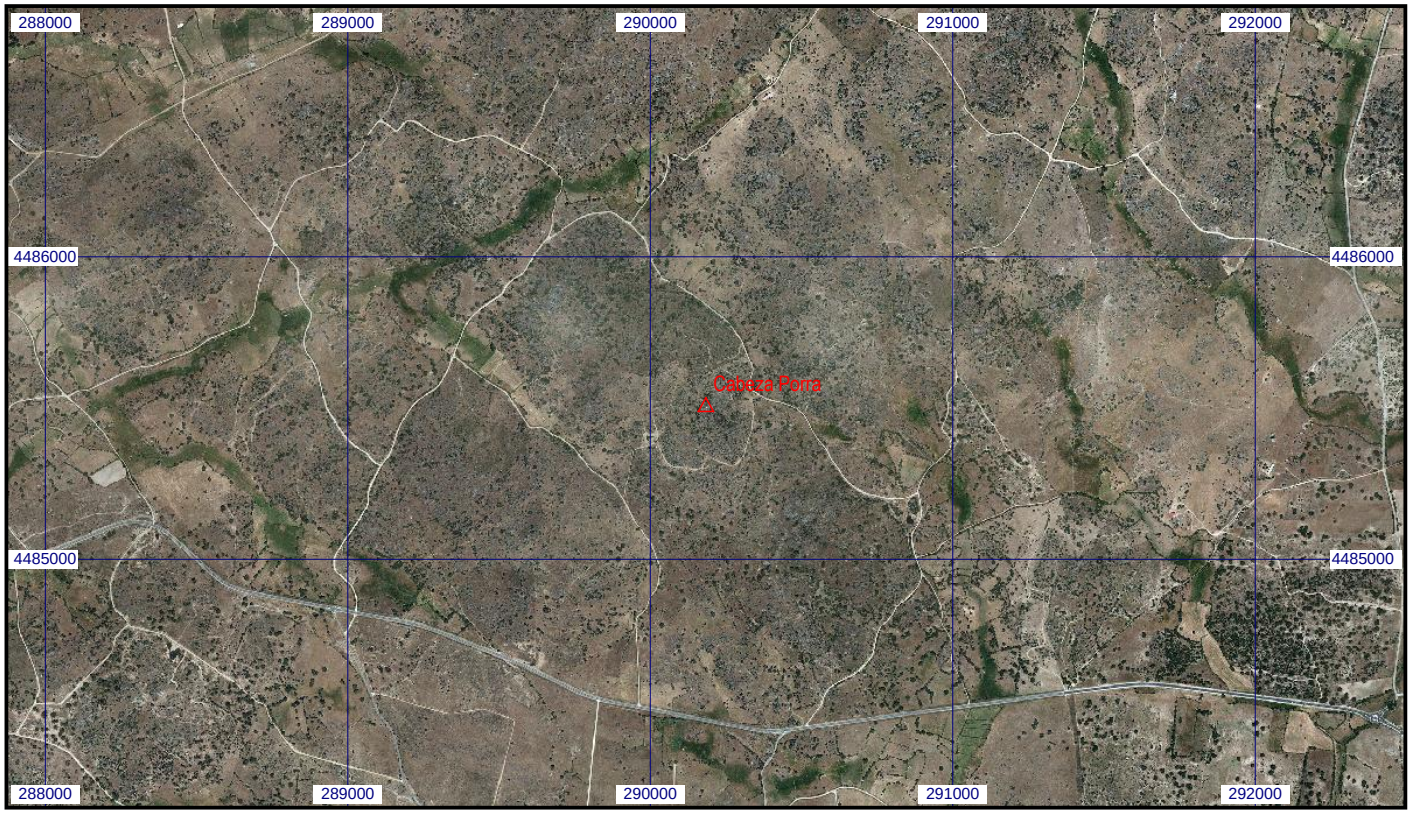
Escala 1:25.000 | **055419 Cabeza Porra** | **Coordenadas ETRS89. Huso 30**