GOBIERNO DE ESPAÑA | MINISTERIO DE TRANSPORTES Y MOVILIDAD SOSTENIBLE | INSTITUTO GEOGRÁFICO NACIONAL

Red de Infraestructuras Geodésicas

Subdirección General de Astronomía y Geodesia

Reseña Vértice Geodésico

21-jun-2025

Número.....: **52855**
Nombre.....: **Cementerio**
Municipios: Guijuelo
Provincias: Salamanca
Fecha de Construcción.....: 24 de julio de 1991
Pilar sin centrado forzado..: 1,20 m **de alto,** 0,30 m **de diámetro.**
Último cuerpo.....: 3,00 m **de alto,** 1,00 m **de ancho.**
Total cuerpos.....: 1 **de** 3,00 m **de alto.**

Coordenadas Geográficas:

Sistema de Ref.:	**ED 50**	**ETRS89**
Longitud.....:	- 5° 39' 54,0369"	- 5° 39' 58,95584"
Latitud.....:	40° 35' 45,1625"	40° 35' 40,86781"
Alt. Elipsoidal...:		1024,049 m (CF)
Cálculos:	03 de noviembre de 1994	28 de noviembre de 2004

Coordenadas UTM. Huso 30 :

Sistema de Ref.:	**ED 50**	**ETRS89**
X.....:	274482,37 m	274372,953 m
Y.....:	4497389,32 m	4497182,432 m
Factor escala....:	1,000226007	1,000226662
Convergencia...:	- 1° 44' 06"	- 1° 44' 09"

Altitud sobre el nivel medio del mar: 967,076 m. (BP)

Situación:

A unos 300 m. al N. de Cabezuela de Salvatierra, junto al depósito de cadáveres del cementerio.

Acceso:

En el cementerio de Cabezuela de Salvatierra.

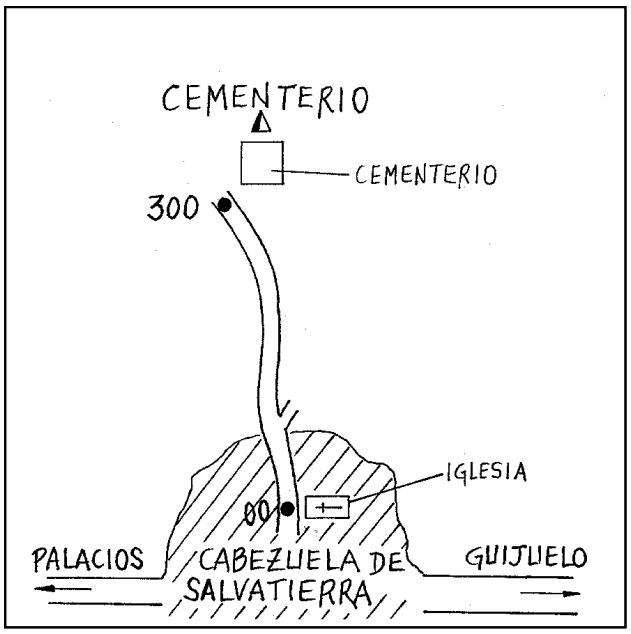

Horizonte GPS:

Despejado

Observaciones:

REGENTE.
Vértice observado con GPS.

Informe del estado del Vértice: InfoRG.pdf

CF: Centrado Forzado. CP: Cabeza Pilar. BP: Base Pilar. CN: Clavo Nivelado. CS: Clavo Suelo.
@ anulado, © no pertenece a bloque de compensación, ® recrecido, reparado o reconstruido.

GOBIERNO DE ESPAÑA
MINISTERIO DE TRANSPORTES, MOVILIDAD Y AGENDA URBANA

Red de Infraestructuras Geodésicas

Subdirección General de Astronomía y Geodesia

Cartografía de situación

21-jun-2025
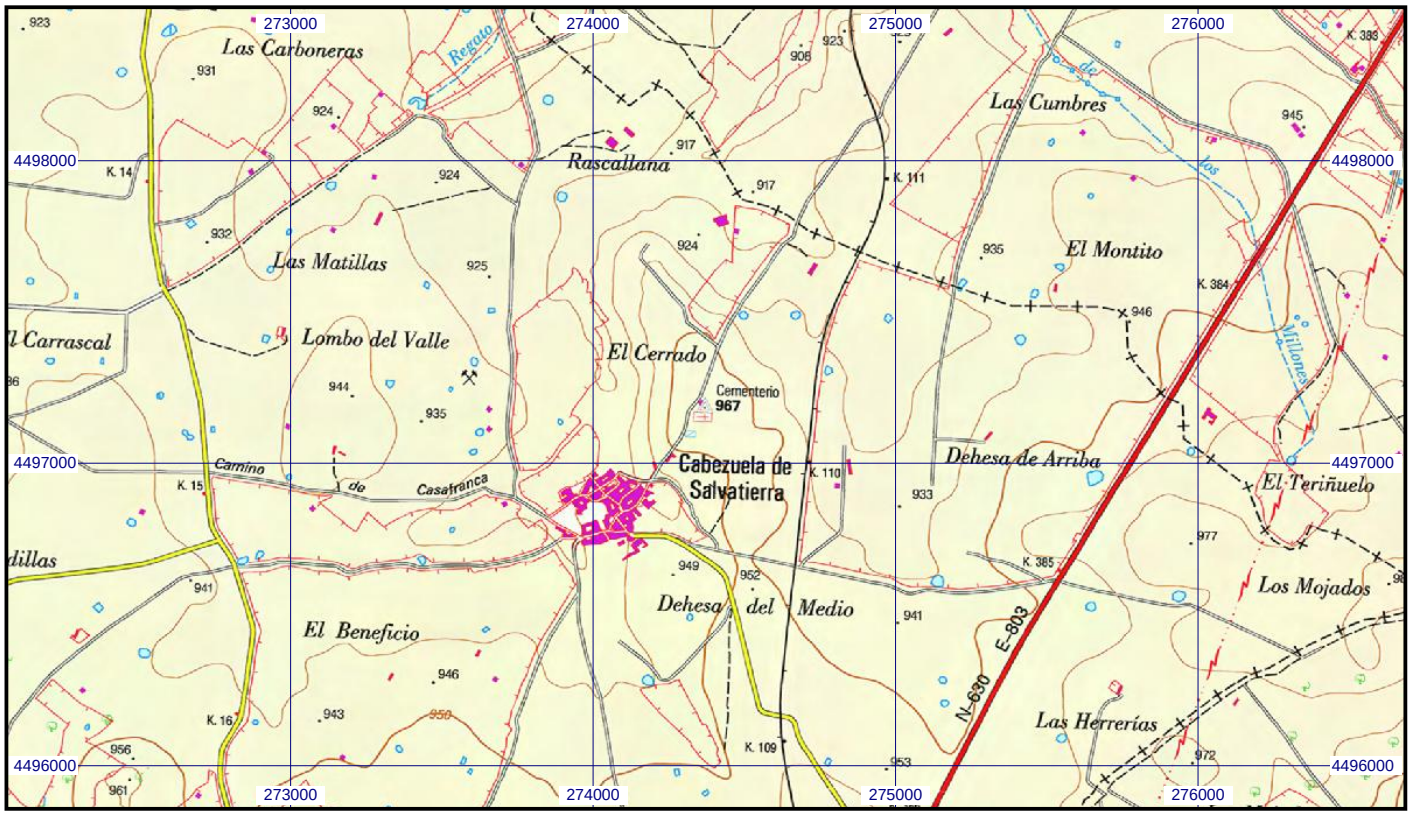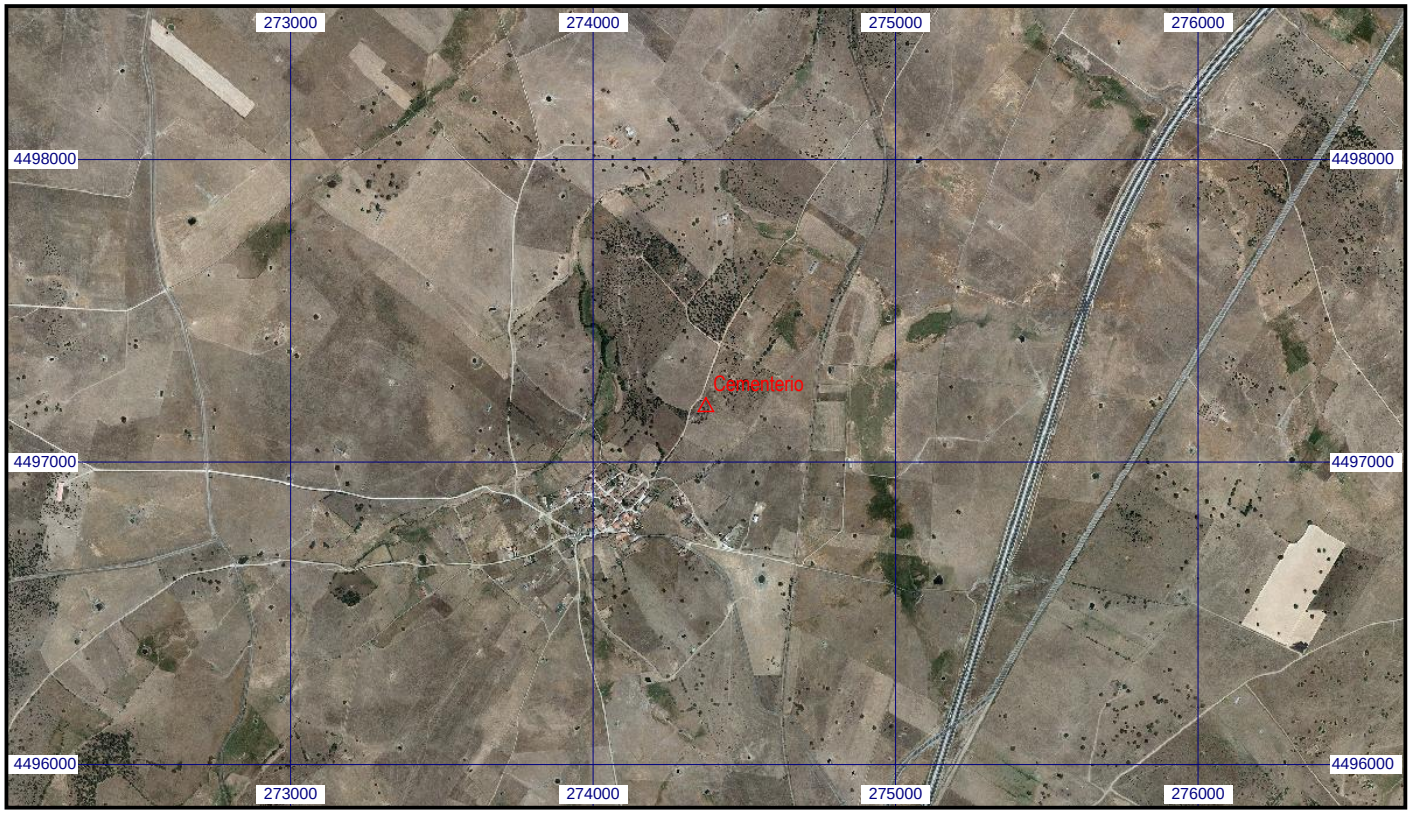
Escala 1:25.000 | **052855 Cementerio** | **Coordenadas ETRS89. Huso 30**