GOBIERNO DE ESPAÑA · MINISTERIO DE TRANSPORTES Y MOVILIDAD SOSTENIBLE · INSTITUTO GEOGRÁFICO NACIONAL

Red de Infraestructuras Geodésicas

Subdirección General de Astronomía y Geodesia

Reseña Vértice Geodésico

1-abr-2024

Número.....: **52566**
Nombre.....: **Marialba**
Municipios: Gallegos de Argañán
Provincias: Salamanca
Fecha de Construcción.....: 01 de julio de 1991
Pilar sin centrado forzado..: 1,20 m **de alto,** 0,30 m **de diámetro.**
Último cuerpo.....: 2,00 m **de alto,** 1,00 m **de ancho.**
Total cuerpos.....: 1 **de** 2,00 m **de alto.**

Coordenadas Geográficas:

Sistema de Ref.:	ED 50	ETRS89
Longitud.....:	- 6° 38' 44,0530"	- 6° 38' 49,04668"
Latitud.....:	40° 36' 45,7896"	40° 36' 41,43554"
Alt. Elipsoidal...:		765,505 m (CF)
Cálculos:	03 de noviembre de 1994	28 de noviembre de 2004

Coordenadas UTM. Huso 29 :

Sistema de Ref.:	ED 50	ETRS89
X.....:	699183,31 m	699060,513 m
Y.....:	4498509,31 m	4498293,931 m
Factor escala....:	1,000088330	1,000087764
Convergencia...:	1° 31' 59"	1° 31' 56"

Altitud sobre el nivel medio del mar: 708,489 m. (BP)

Situación:

Situado a 2 Km. al N. de pueblo de Carpio de Azaba, en terrenos del cortijo Marialba.

Acceso:

Desde Carpio de Azaba y según reseña gráfica se accede a la señal.

Horizonte GPS:

Despejado

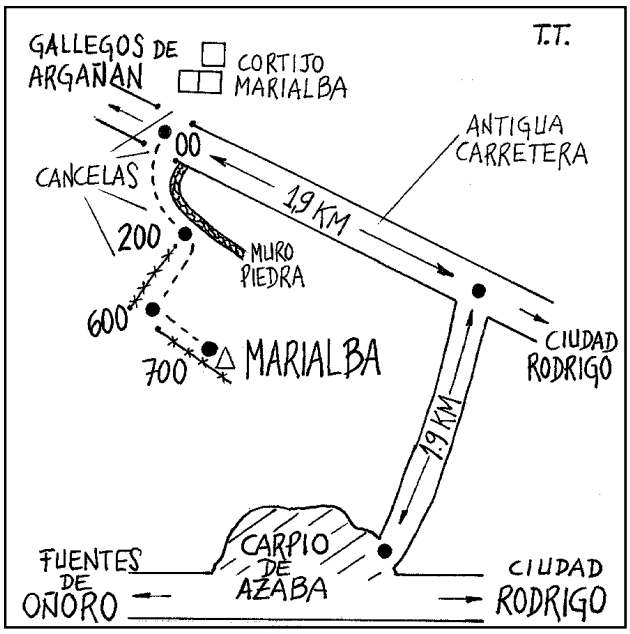

Observaciones:

REGENTE.
Vértice observado con GPS.

Informe del estado del Vértice: InfoRG.pdf

CF: Centrado Forzado. CP: Cabeza Pilar. BP: Base Pilar. CN: Clavo Nivelado. CS: Clavo Suelo.
@ anulado, © no pertenece a bloque de compensación, ® recrecido, reparado o reconstruido.

GOBIERNO DE ESPAÑA
MINISTERIO DE TRANSPORTES, MOVILIDAD Y AGENDA URBANA

Instituto Geográfico Nacional 1870 - 2020

Red de Infraestructuras Geodésicas

Subdirección General de Astronomía y Geodesia

Cartografía de situación

1-abr-2024
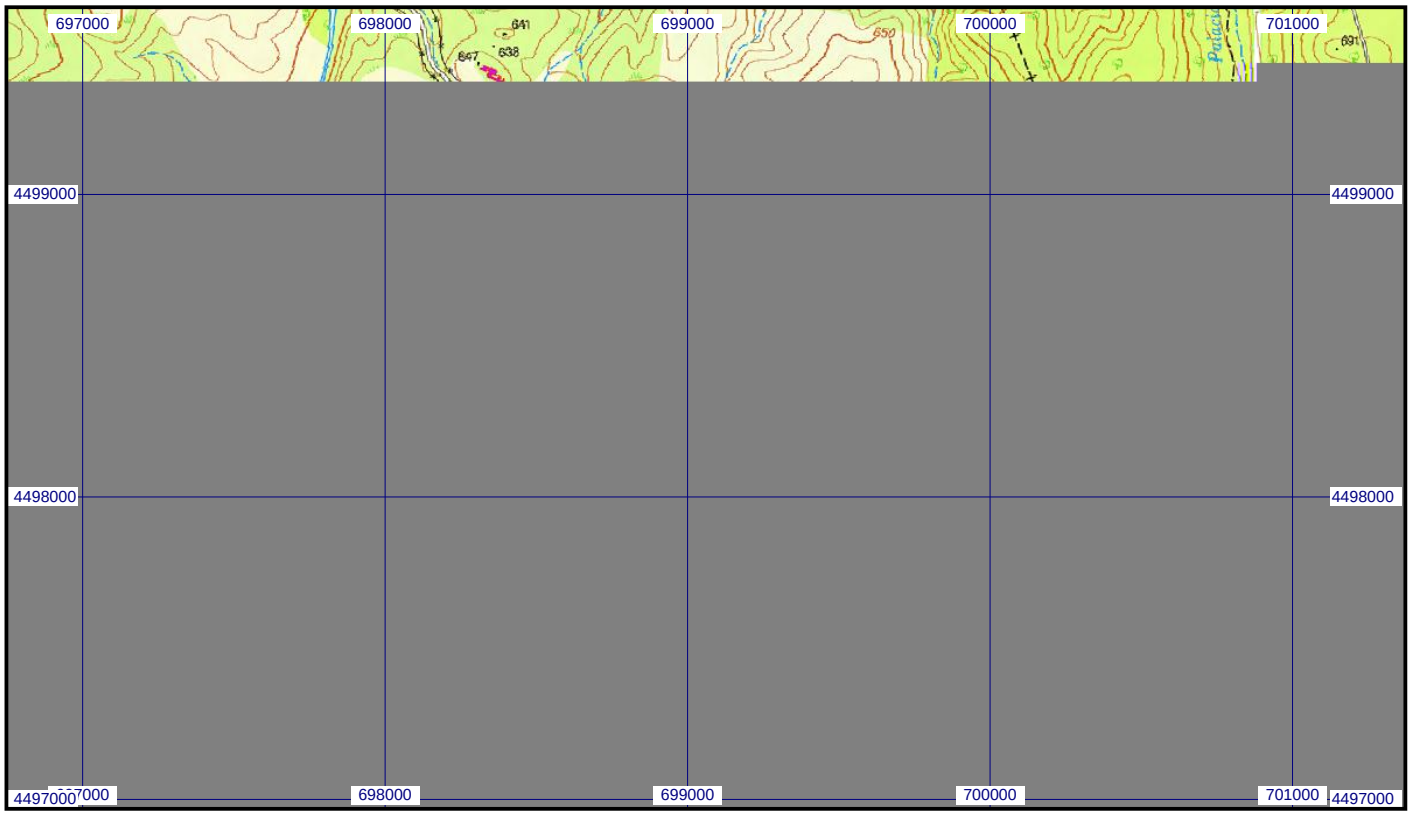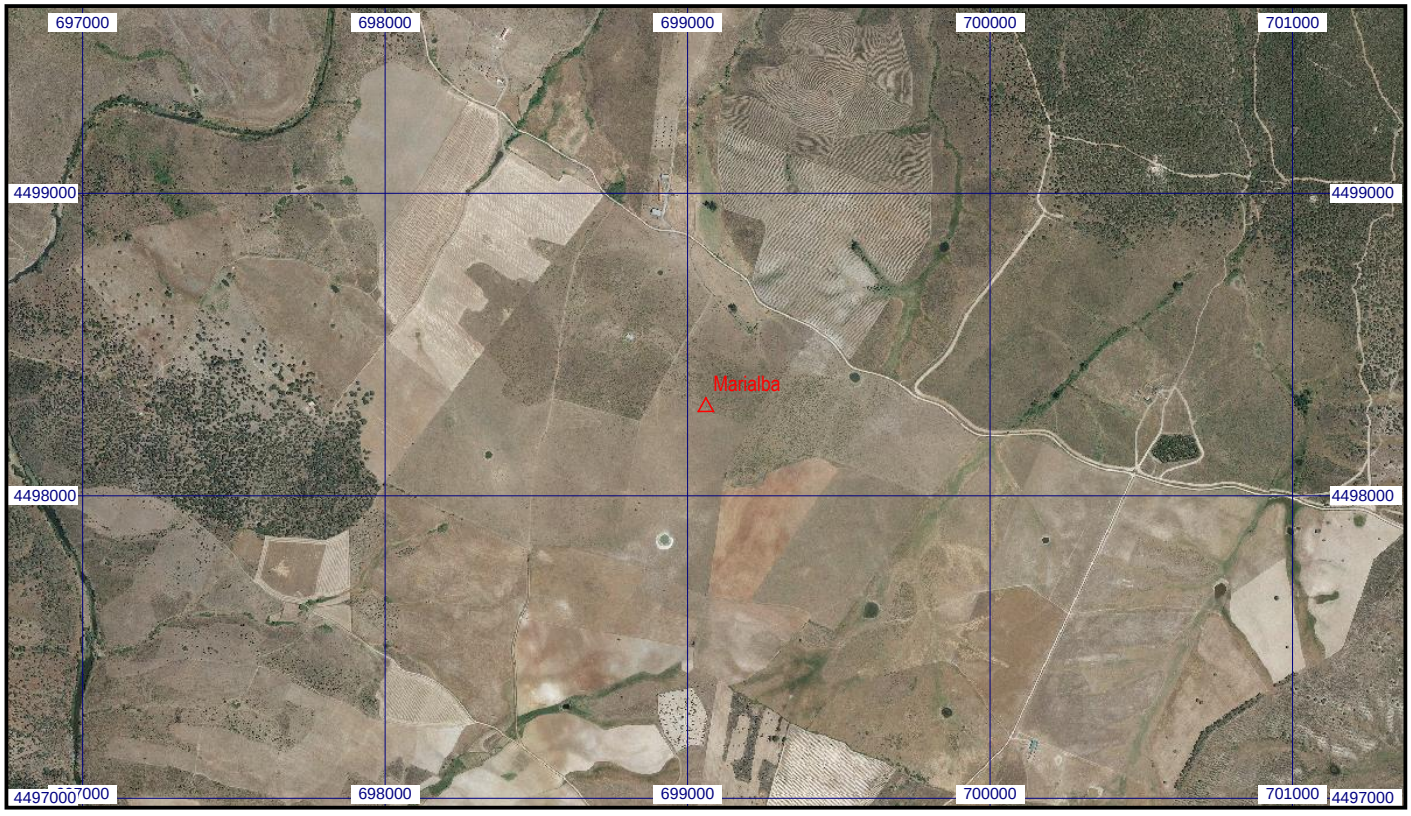
Escala 1:25.000 | **052566 Marialba** | **Coordenadas ETRS89. Huso 29**