Reseña Vértice Geodésico

21-jun-2025

Número.....: **52251**
Nombre.....: **Pilar@**
Municipios: Amposta
Provincias: Tarragona
Fecha de Construcción.....: 08 de diciembre de 1983
Pilar sin centrado forzado..: **de alto,** **de diámetro.**
Último cuerpo.....: 0,20 m **de alto,** 0,40 m **de ancho.**
Total cuerpos.....: 1 **de** 0,20 m **de alto.**

Coordenadas Geográficas:

Sistema de Ref.:	ED 50	ETRS89
Longitud.....:	0° 38' 28,8628"	0° 38' 24,57466" ±0.01 m
Latitud.....:	40° 41' 40,0407"	40° 41' 35,89969" ±0.015 m
Alt. Elipsoidal...:		58,093 m ±0.028 (BP)
Cálculos:	01 de junio de 1987	01 de noviembre de 2009

Elipse de error al 95% de confianza.

Coordenadas UTM. Huso 31 :

Sistema de Ref.:	ED 50	ETRS89
X.....:	300703,20 m	300608,157 m
Y.....:	4507593,28 m	4507390,054 m
Factor escala....:	1,000088877	1,000089380
Convergencia...:	- 1° 32' 18"	- 1° 32' 21"

Altitud sobre el nivel medio del mar: 8,676 m. (BP)

07 - may - 1997: El vértice ha sido destruido.

Situación:

Situado en la terraza de la masía Pilar, próximo al muro que la rodea.

Acceso:

Desde Amposta, por la carretera a San Jaime de Enveija, en el Km. 4,600, después de cruzar el canal de la margen derecha, hay un cruce; por la derecha se va a Ligallo de La Cambra, por la izquierda a San Jaime de Enveija y por el centro, que es por donde se sigue, a La Encañizada. Recorridos por ésta 1.200 m. se desemboca en una pista asfaltada que se sigue a la derecha durante 1 Km., llegando a unas rodadas que se ven a la derecha y que conducen en 200 m. a la masía, donde está la señal.

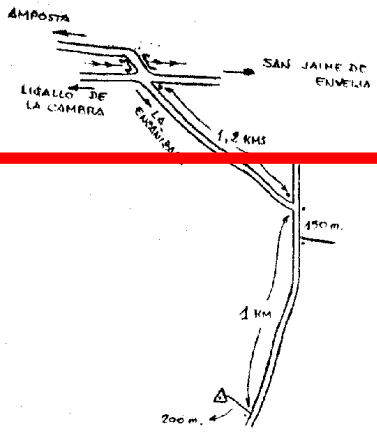

Observaciones:

DESTRUIDO. Según informe escrito del I.G.N. de Tarragona, visitada la zona no se ha podido localizar la señal por lo que se cree que ha desaparecido y se da de baja.
Vértice observado con GPS.

Informe del estado del Vértice: InfoRG.pdf

Horizonte GPS:

Despejado

CF: Centrado Forzado. CP: Cabeza Pilar. BP: Base Pilar. CN: Clavo Nivelado. CS: Clavo Suelo.
@ anulado, © no pertenece a bloque de compensación, ® recrecido, reparado o reconstruido.

GOBIERNO DE ESPAÑA
MINISTERIO DE TRANSPORTES, MOVILIDAD Y AGENDA URBANA

Instituto Geográfico Nacional 1870-2020

Red de Infraestructuras Geodésicas

Subdirección General de Astronomía y Geodesia

Cartografía de situación

21-jun-2025
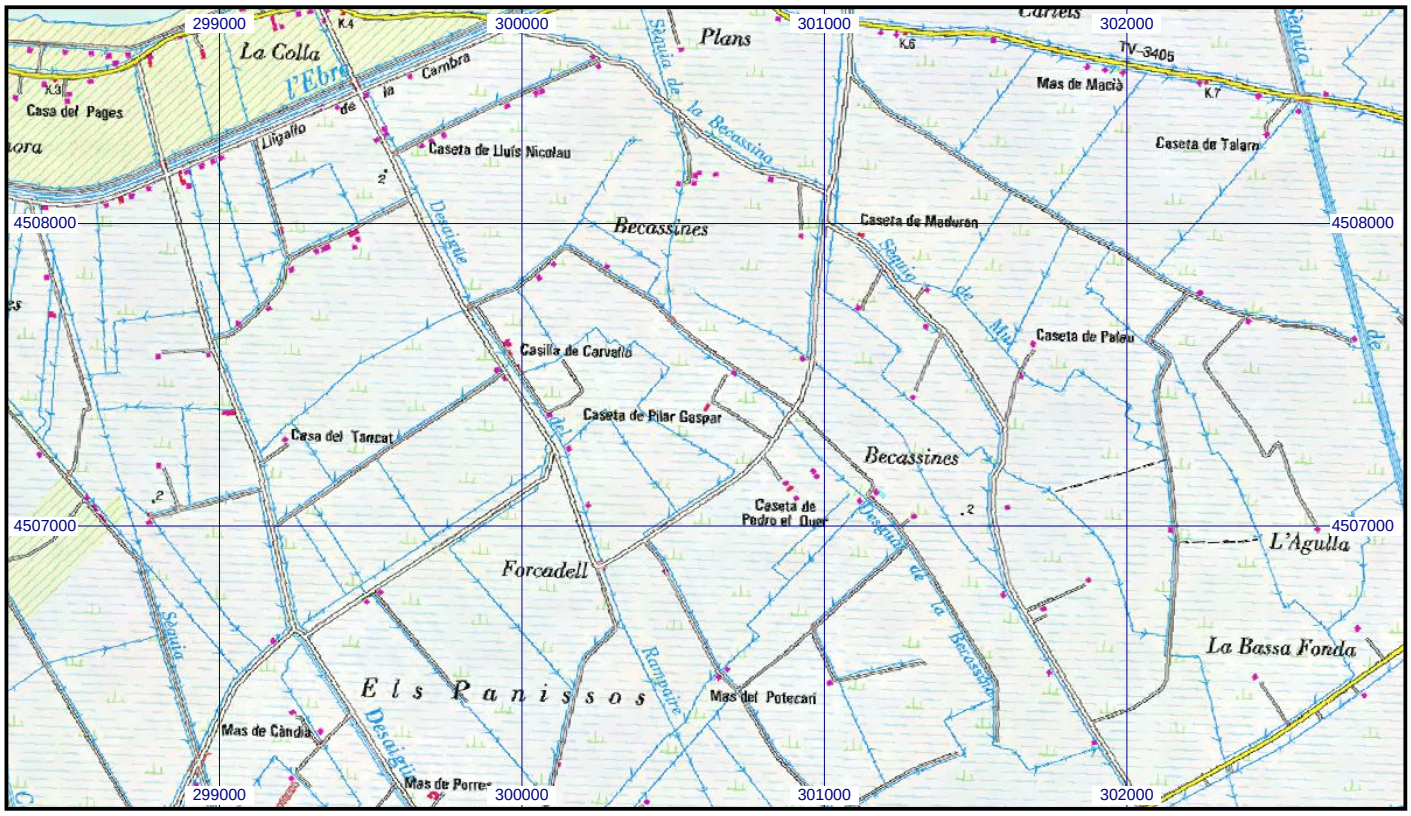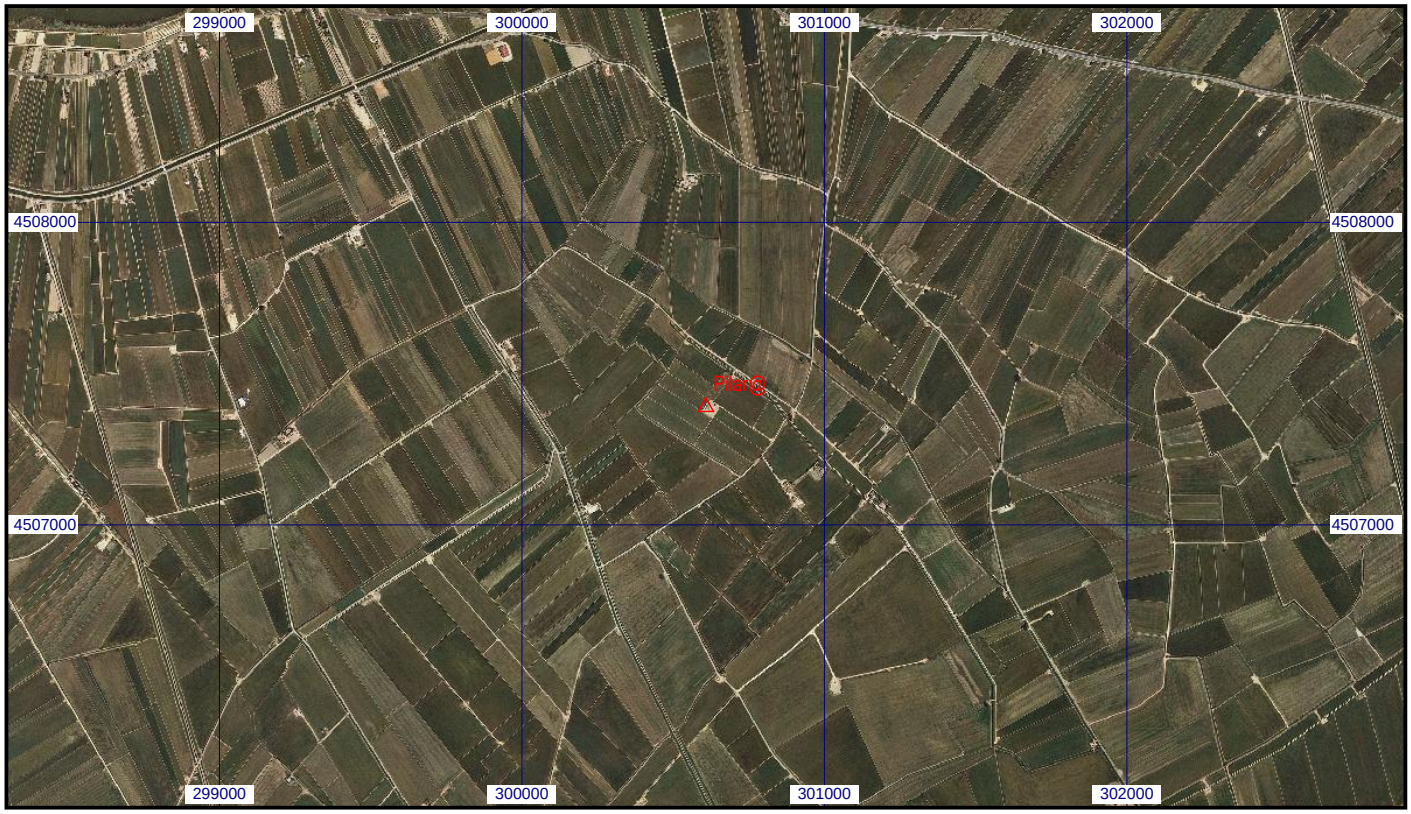
Escala 1:25.000 | **052251 Pilar@** | **Coordenadas ETRS89. Huso 31**