Reseña Vértice Geodésico

1-abr-2024

Número.....: **51756**
Nombre.....: **Morteruelo**
Municipios: Pancrudo
Provincias: Teruel
Fecha de Construcción.....: 01 de agosto de 1986
Pilar con centrado forzado..: 1,20 m **de alto,** 0,30 m **de diámetro.**
Último cuerpo.....: 1,00 m **de alto,** 1,00 m **de ancho.**
Total cuerpos.....: 1 **de** 1,00 m **de alto.**

Coordenadas Geográficas:

Sistema de Ref.:	ED 50	ETRS89
Longitud.....:	- 1° 00' 40,8751"	- 1° 00' 45,32285"
Latitud.....:	40° 46' 35,7316"	40° 46' 31,57298"
Alt. Elipsoidal...:		1468,697 m (CF)
Cálculos:	01 de septiembre de 1991	28 de noviembre de 2004

Coordenadas UTM. Huso 30 :

Sistema de Ref.:	ED 50	ETRS89
X.....:	667824,24 m	667715,261 m
Y.....:	4515938,10 m	4515729,029 m
Factor escala....:	0,999946649	0,999946225
Convergencia...:	1° 17' 57"	1° 17' 54"

Altitud sobre el nivel medio del mar: 1415,601 m. (BP)

Situación:

En terreno yermo rodeado de labor en la parte más alta del cerro de su mismo nombre.

Acceso:

Entrando a Pancrudo desde Portalrubio, se toma frente a la Caja de Ahorros la calle de la izda. que pasa por delante de la báscula y desemboca en un camino que trás recorrer 2.600 m. nos lleva a 100 m. del vértice. Para llegar a él hay que atravesar una labor. El camino es muy malo aún en tiempo seco. Hay mucha piedra suelta y sólo es transitable para turismos que vayan montados altos.

Horizonte GPS:

Despejado

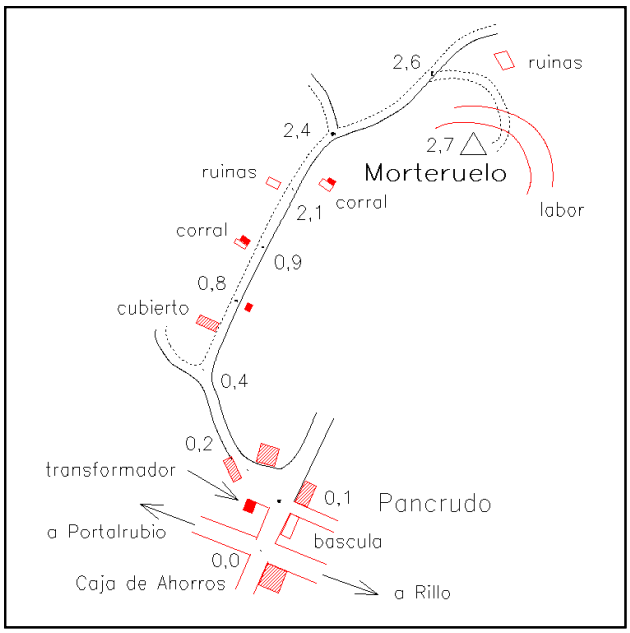

Observaciones:

REGENTE.
Vértice observado con GPS.

Informe del estado del Vértice: InfoRG.pdf

CF: Centrado Forzado. CP: Cabeza Pilar. BP: Base Pilar. CN: Clavo Nivelado. CS: Clavo Suelo.
@ anulado, © no pertenece a bloque de compensación, ® recrecido, reparado o reconstruido.

GOBIERNO DE ESPAÑA
MINISTERIO DE TRANSPORTES, MOVILIDAD Y AGENDA URBANA

Red de Infraestructuras Geodésicas

Subdirección General de Astronomía y Geodesia

Cartografía de situación

1-abr-2024
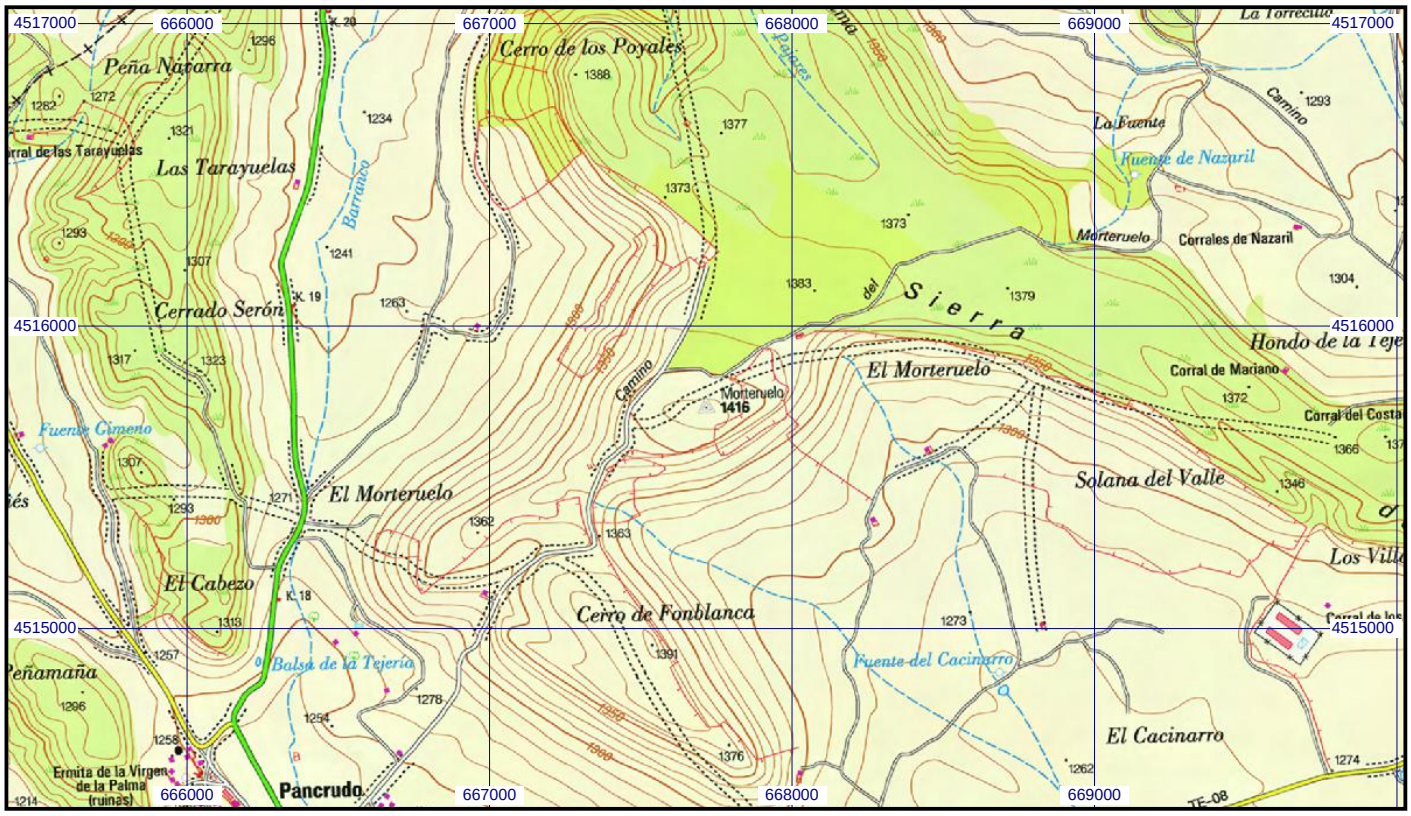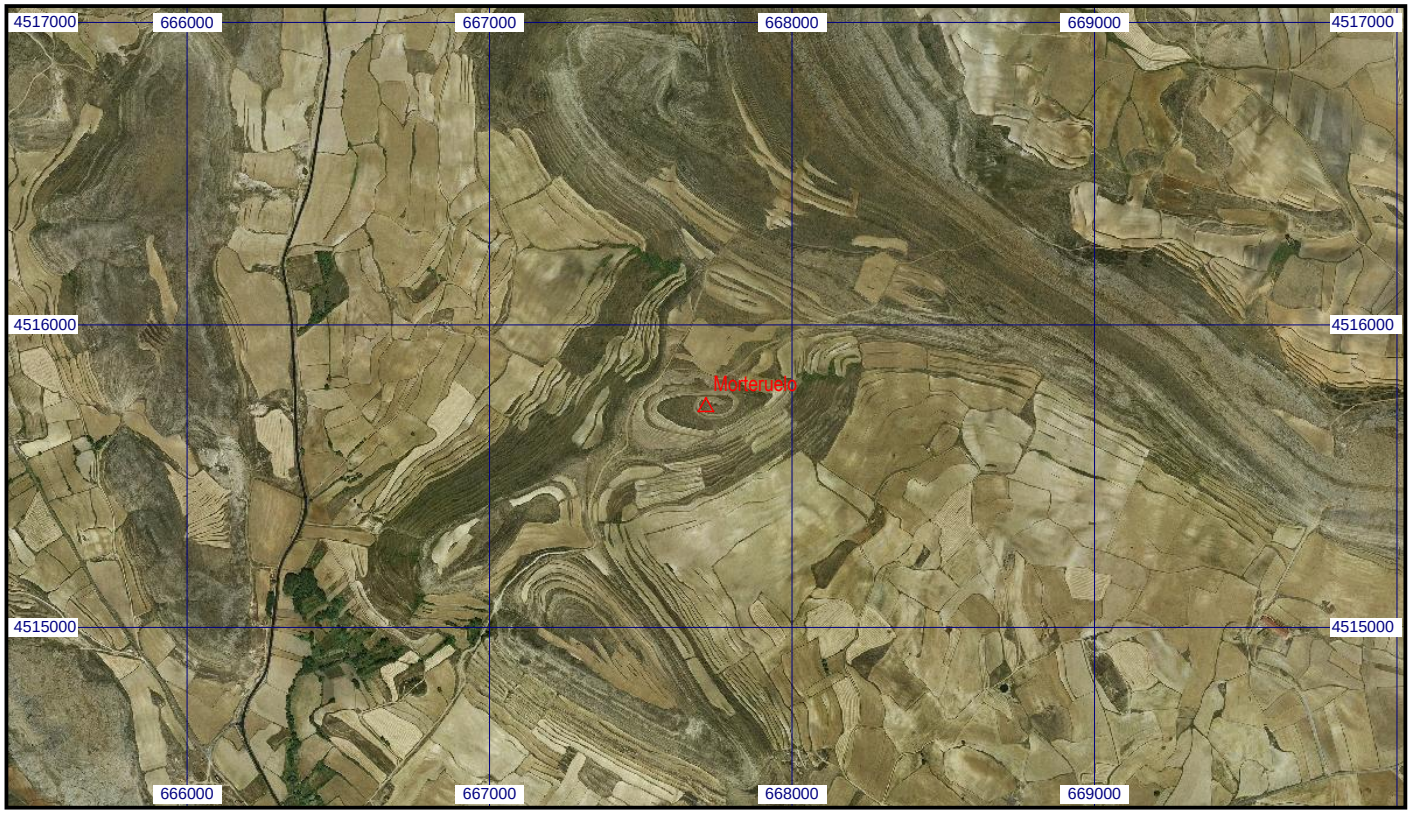
Escala 1:25.000 | **051756 Morteruelo** | **Coordenadas ETRS89. Huso 30**