GOBIERNO DE ESPAÑA | MINISTERIO DE TRANSPORTES Y MOVILIDAD SOSTENIBLE | INSTITUTO GEOGRÁFICO NACIONAL

Red de Infraestructuras Geodésicas

Subdirección General de Astronomía y Geodesia

Reseña Vértice Geodésico

1-abr-2024

Número.....: **51062**
Nombre.....: **Pajosa**
Municipios: Guadalajara
Provincias: Guadalajara
Fecha de Construcción.....: 09 de noviembre de 1982
Pilar sin centrado forzado..: 1,20 m **de alto,** 0,30 m **de diámetro.**
Último cuerpo.....: 3,00 m **de alto,** 1,00 m **de ancho.**
Total cuerpos.....: 1 **de** 3,00 m **de alto.**



Coordenadas Geográficas:

Sistema de Ref.:	ED 50	ETRS89
Longitud.....:	- 3° 17' 32,6037"	- 3° 17' 37,27748" ±0.061 m
Latitud.....:	40° 42' 57,7603"	40° 42' 53,54354" ±0.068 m
Alt. Elipsoidal...:		927,132 m ±0.071 (BP)
Cálculos:	01 de marzo de 1990	01 de noviembre de 2009

Elipse de error al 95% de confianza.

Coordenadas UTM. Huso 30 :

Sistema de Ref.:	ED 50	ETRS89
X.....:	475303,19 m	475194,225 m
Y.....:	4507355,38 m	4507147,538 m
Factor escala....:	0,999607507	0,999607574
Convergencia...:	- 0° 11' 27"	- 0° 11' 30"

Altitud sobre el nivel medio del mar: 875,080 m. (BP)

Situación:

Situado a unos 2 Km. al O. de Usanos, en una zona llana de terreno de labor y al borde del camino de Vallejuelos.

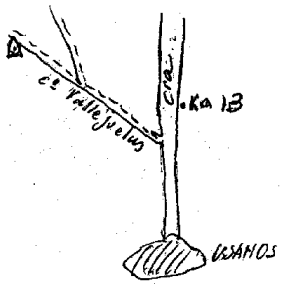

Acceso:

Desde Usanos, por la carretera a Fuentelahiguera de Albatages, recorridos unos 400 m. después de las últimas casas, en el Km. 12,700, se entra a la izquierda por el camino de Vallejuelos. A los 700 m. se deja un camino a la derecha y a los 1.350 m. se llega a la señal, que está a la izquierda.

Horizonte GPS:

Despejado

Observaciones:

Informe del estado del Vértice: InfoRG.pdf

CF: Centrado Forzado. CP: Cabeza Pilar. BP: Base Pilar. CN: Clavo Nivelado. CS: Clavo Suelo.
@ anulado, © no pertenece a bloque de compensación, ® recrecido, reparado o reconstruido.

GOBIERNO DE ESPAÑA
MINISTERIO DE TRANSPORTES, MOVILIDAD Y AGENDA URBANA

Instituto Geográfico Nacional 1870-2020

Red de Infraestructuras Geodésicas

Subdirección General de Astronomía y Geodesia

Cartografía de situación

1-abr-2024
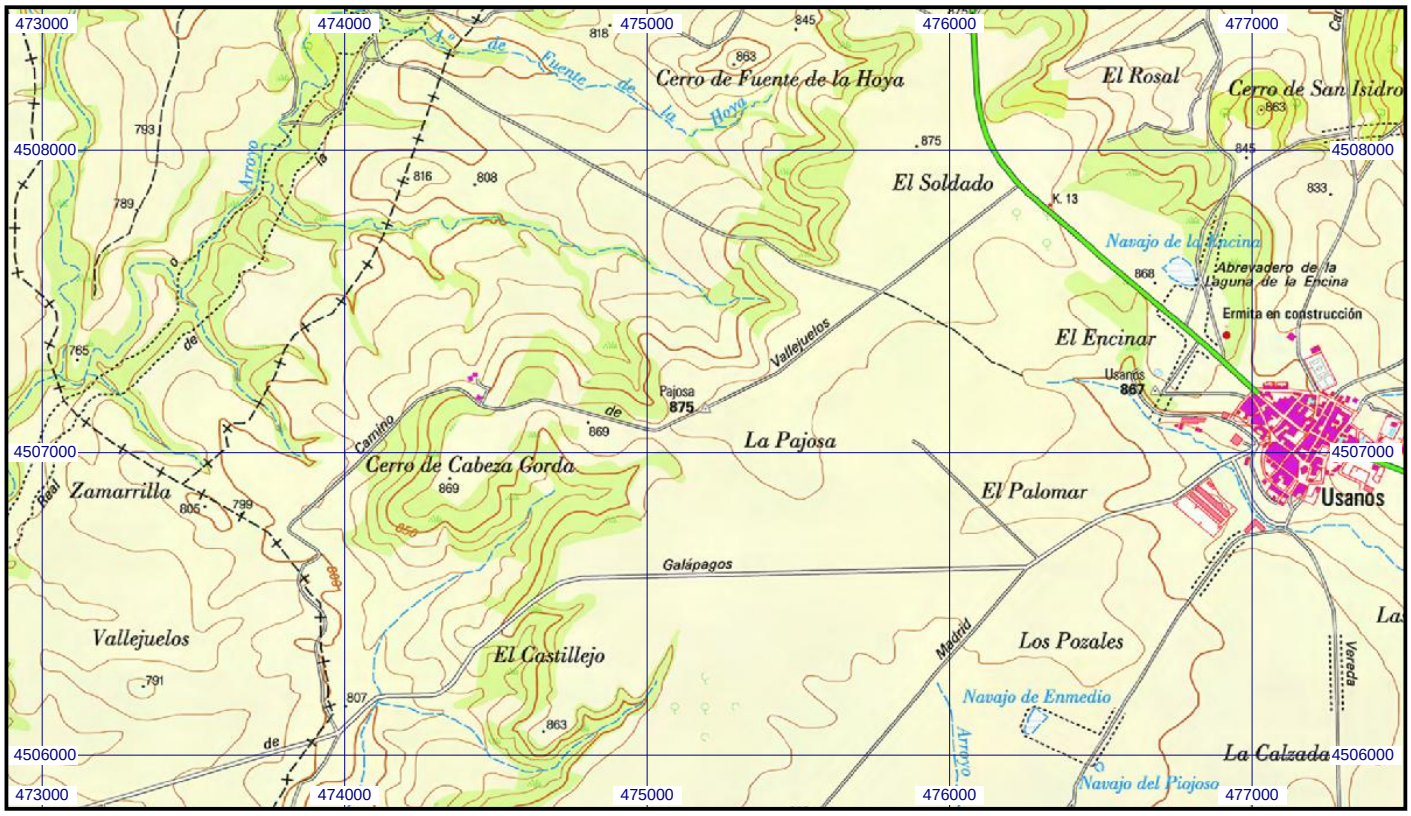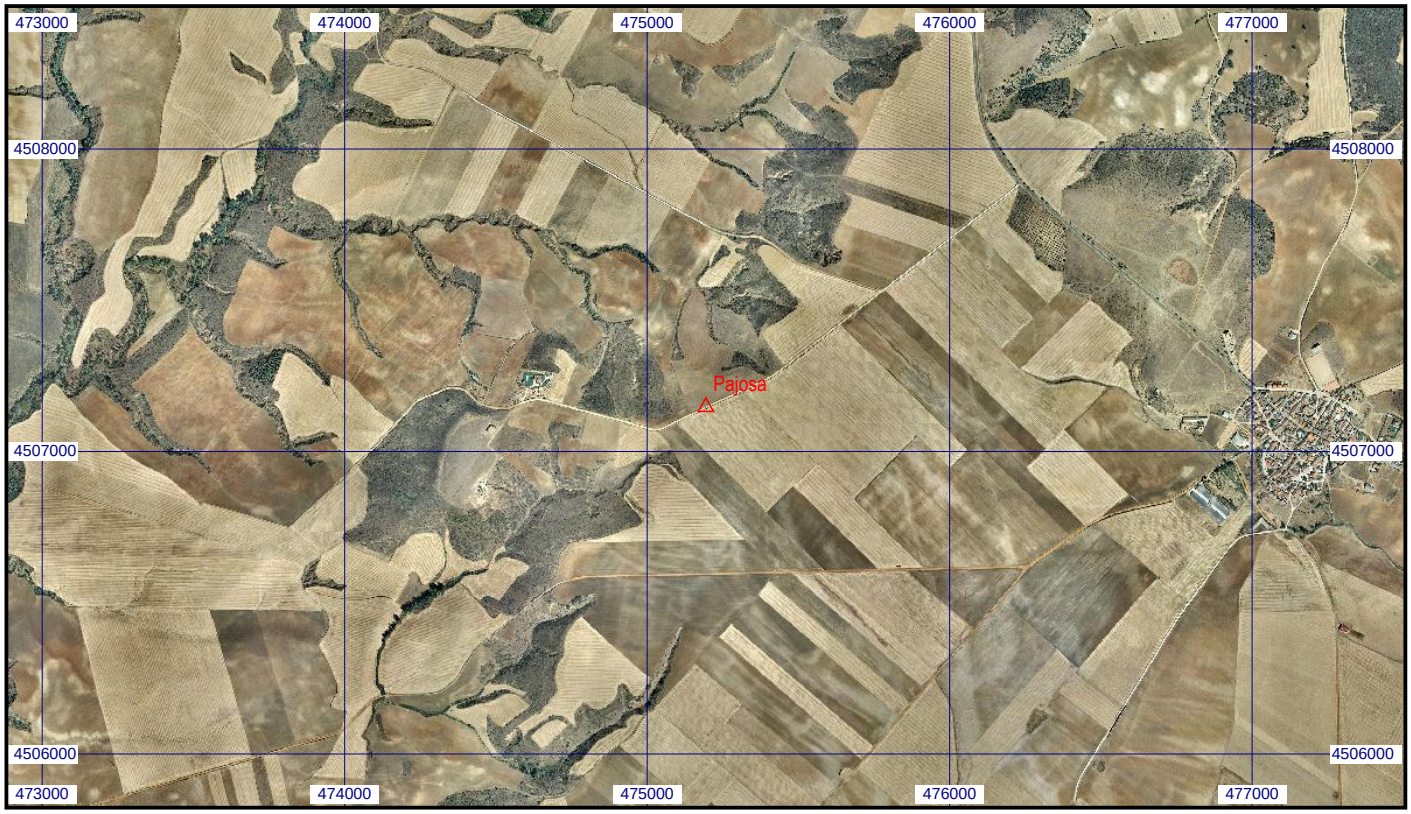
Escala 1:25.000 | **051062 Pajosa** | **Coordenadas ETRS89. Huso 30**