GOBIERNO DE ESPAÑA | MINISTERIO DE TRANSPORTES Y MOVILIDAD SOSTENIBLE | INSTITUTO GEOGRÁFICO NACIONAL

Red de Infraestructuras Geodésicas

Subdirección General de Astronomía y Geodesia

Reseña Vértice Geodésico

21-jun-2025

Número.....: **49386**
Nombre.....: **Blanco**
Municipios: Crivillén
Provincias: Teruel
Fecha de Construcción.....: 20 de noviembre de 1987
Pilar sin centrado forzado..: 1,20 m **de alto,** 0,30 m **de diámetro.**
Último cuerpo.....: 1,50 m **de alto,** 1,00 m **de ancho.**
Total cuerpos.....: 1 **de** 1,00 m **de alto.**

Coordenadas Geográficas:

Sistema de Ref.:	ED 50	ETRS89
Longitud.....:	- 0° 33' 46,1235"	- 0° 33' 50,52785" ±0.097 m
Latitud.....:	40° 56' 10,3838"	40° 56' 06,25198" ±0.145 m
Alt. Elipsoidal...:		896,018 m ±0.115 (BP)
Cálculos:	01 de septiembre de 1991	01 de noviembre de 2009

Elipse de error al 95% de confianza.

Coordenadas UTM. Huso 30 :

Sistema de Ref.:	ED 50	ETRS89
X.....:	705186,89 m	705078,115 m
Y.....:	4534615,87 m	4534406,550 m
Factor escala....:	1,000118174	1,000117664
Convergencia...:	1° 35' 51"	1° 35' 48"

Altitud sobre el nivel medio del mar: 845,167 m. (BP)

Situación:

En lo alto del cerro a 10 m. de una torre eléctrica.

Acceso:

Por la carretera de Castel de Cabra a Gargallo, en la Venta de la Pintada, a la izda. se toma la carretera de Crivillén y a 5 km. de la venta se toma a la dcha. la pista forestal de Andorra y Alloza. A 7 km. se bifurca dicha pista, tomando el ramal de la izda., o sea el que lleva a Alloza. A 1 km. 300 m. se toma una pista a la izda., llamada Pista de los Mases de Crivillén, que a lo largo de 2 km. en vehículo todo terreno nos lleva a lo alto del cerro, donde se sitúa el vértice a unos 50 m. de una torre eléctrica, en zona de tierra suelta.

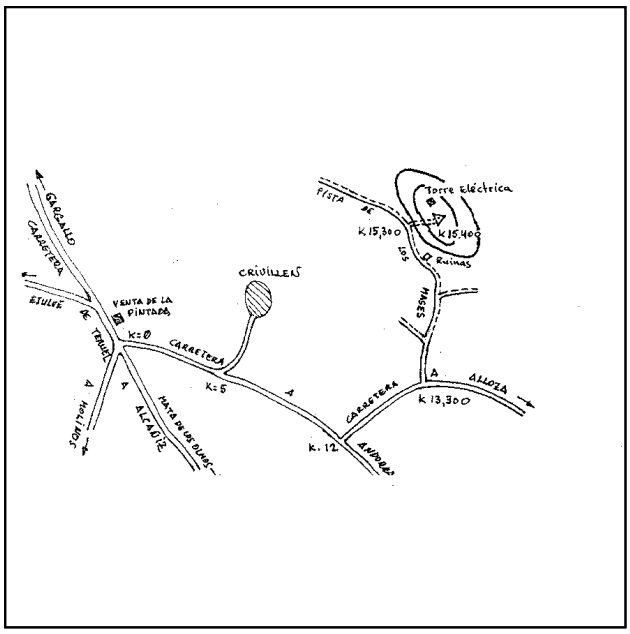

Horizonte GPS:

Despejado

Observaciones:

Informe del estado del Vértice: InfoRG.pdf

CF: Centrado Forzado. CP: Cabeza Pilar. BP: Base Pilar. CN: Clavo Nivelado. CS: Clavo Suelo.
@ anulado, © no pertenece a bloque de compensación, ® recrecido, reparado o reconstruido.

GOBIERNO DE ESPAÑA
MINISTERIO DE TRANSPORTES, MOVILIDAD Y AGENDA URBANA

Instituto Geográfico Nacional 1870 - 2020

Red de Infraestructuras Geodésicas

Subdirección General de Astronomía y Geodesia

Cartografía de situación

21-jun-2025
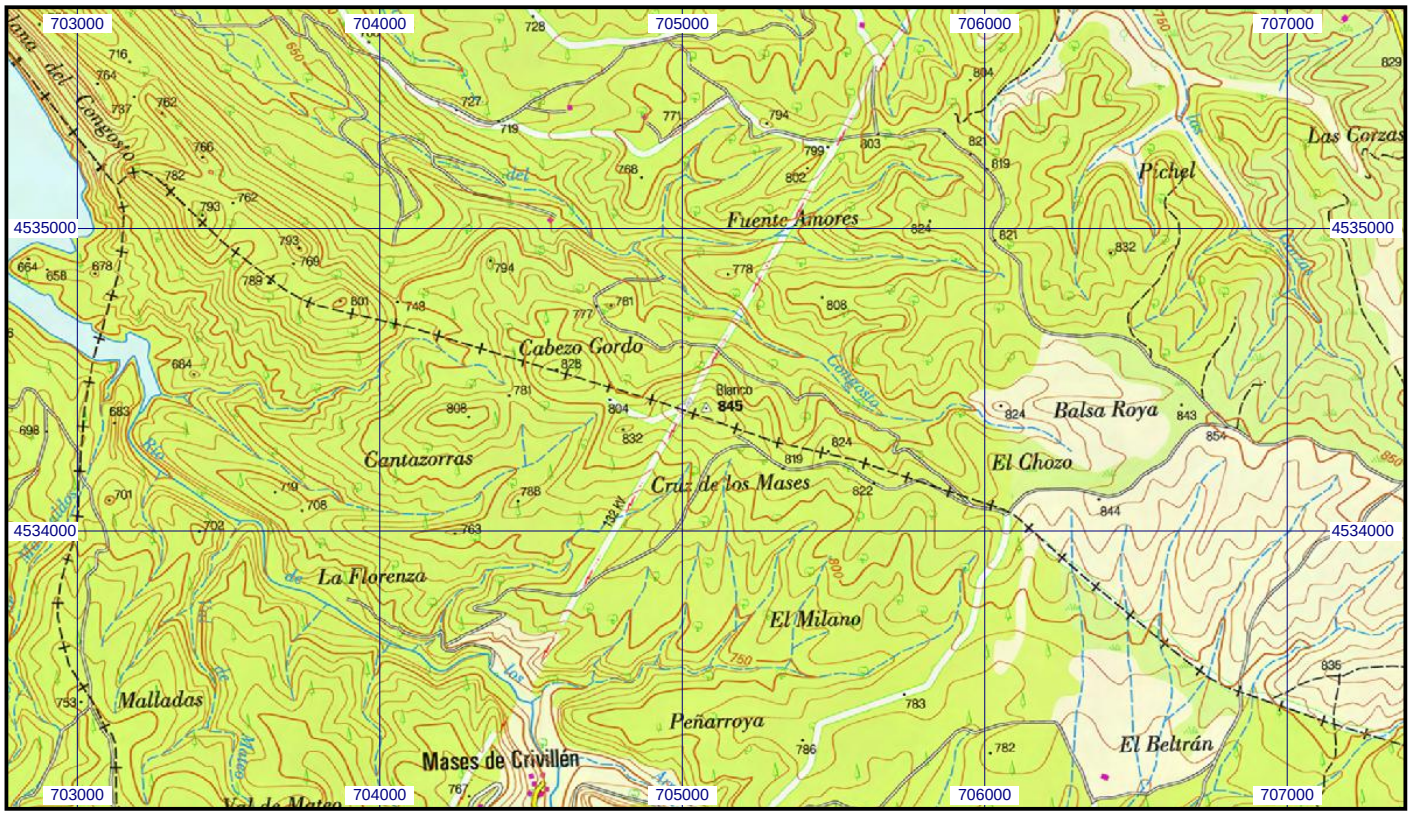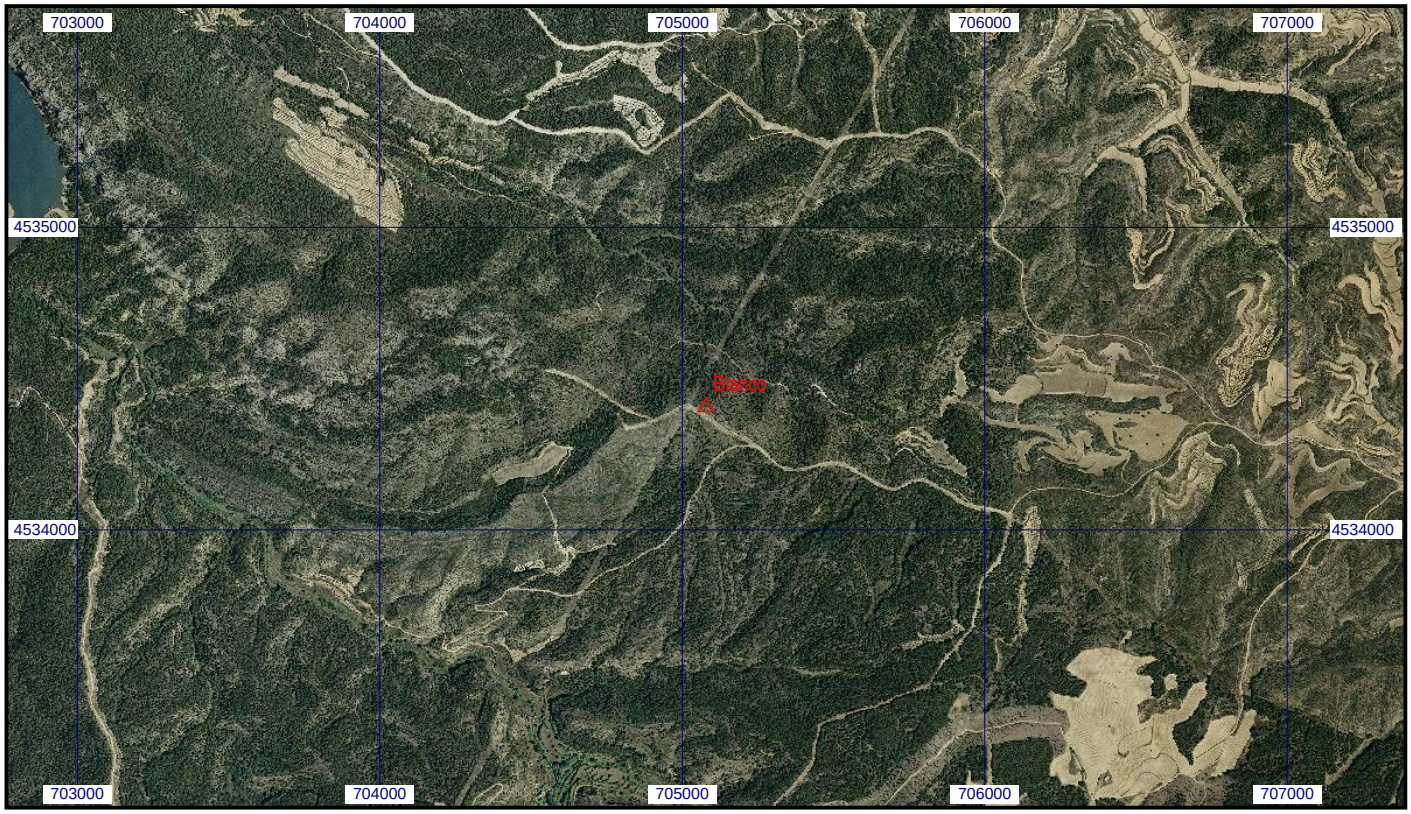
Escala 1:25.000 | **049386 Blanco** | **Coordenadas ETRS89. Huso 30**