GOBIERNO DE ESPAÑA | MINISTERIO DE TRANSPORTES Y MOVILIDAD SOSTENIBLE | INSTITUTO GEOGRÁFICO NACIONAL

Red de Infraestructuras Geodésicas

Subdirección General de Astronomía y Geodesia

Reseña Vértice Geodésico

21-jun-2025

Número.....: **48561**
Nombre.....: **Picorroble**
Municipios: Matarrubia
Provincias: Guadalajara
Fecha de Construcción.....: 02 de diciembre de 1982
Pilar sin centrado forzado..: 1,20 m **de alto,** 0,30 m **de diámetro.**
Último cuerpo.....: 3,00 m **de alto,** 1,00 m **de ancho.**
Total cuerpos.....: 1 **de** 3,00 m **de alto.**

Coordenadas Geográficas:

Sistema de Ref.:	ED 50	ETRS89
Longitud.....:	- 3° 18' 43,1511"	- 3° 18' 47,83566" ±0.085 m
Latitud.....:	40° 51' 16,8673"	40° 51' 12,66448" ±0.065 m
Alt. Elipsoidal...:		1008,328 m ±0.075 (BP)
Cálculos:	01 de marzo de 1990	01 de noviembre de 2009

Elipse de error al 95% de confianza.

Coordenadas UTM. Huso 30 :

Sistema de Ref.:	ED 50	ETRS89
X.....:	473702,71 m	473593,761 m
Y.....:	4522751,42 m	4522543,592 m
Factor escala....:	0,999608511	0,999608582
Convergencia...:	- 0° 12' 15"	- 0° 12' 18"

Altitud sobre el nivel medio del mar: 955,697 m. (BP)

Situación:

Situado en una pequeña elevación que hay a unos 2 Km. al S.O. de Matarrubia, en el paraje El Jaralón.

Acceso:

Desde Casa de Uceda, por la carretera a Puebla de Beleña hasta el Km. 27,450, siguiendo a la izquierda por un camino que va a Matarrubia. Una vez recorrido 1 Km. se deja el vehículo y, a pie, hacia la izquierda, se recorren unos 500 m. hasta la señal.

Horizonte GPS:

Despejado

CF: Centrado Forzado. CP: Cabeza Pilar. BP: Base Pilar. CN: Clavo Nivelado. CS: Clavo Suelo.
@ anulado, © no pertenece a bloque de compensación, ® recrecido, reparado o reconstruido.

NO EXISTE FOTOGRAFÍA

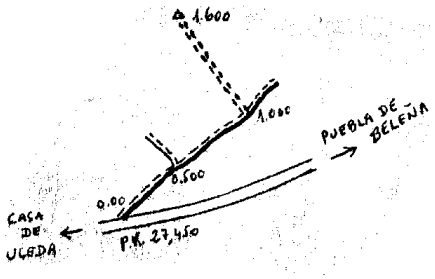

Observaciones:

Informe del estado del Vértice: InfoRG.pdf

GOBIERNO DE ESPAÑA
MINISTERIO DE TRANSPORTES, MOVILIDAD Y AGENDA URBANA

Red de Infraestructuras Geodésicas

Subdirección General de Astronomía y Geodesia

Cartografía de situación

21-jun-2025
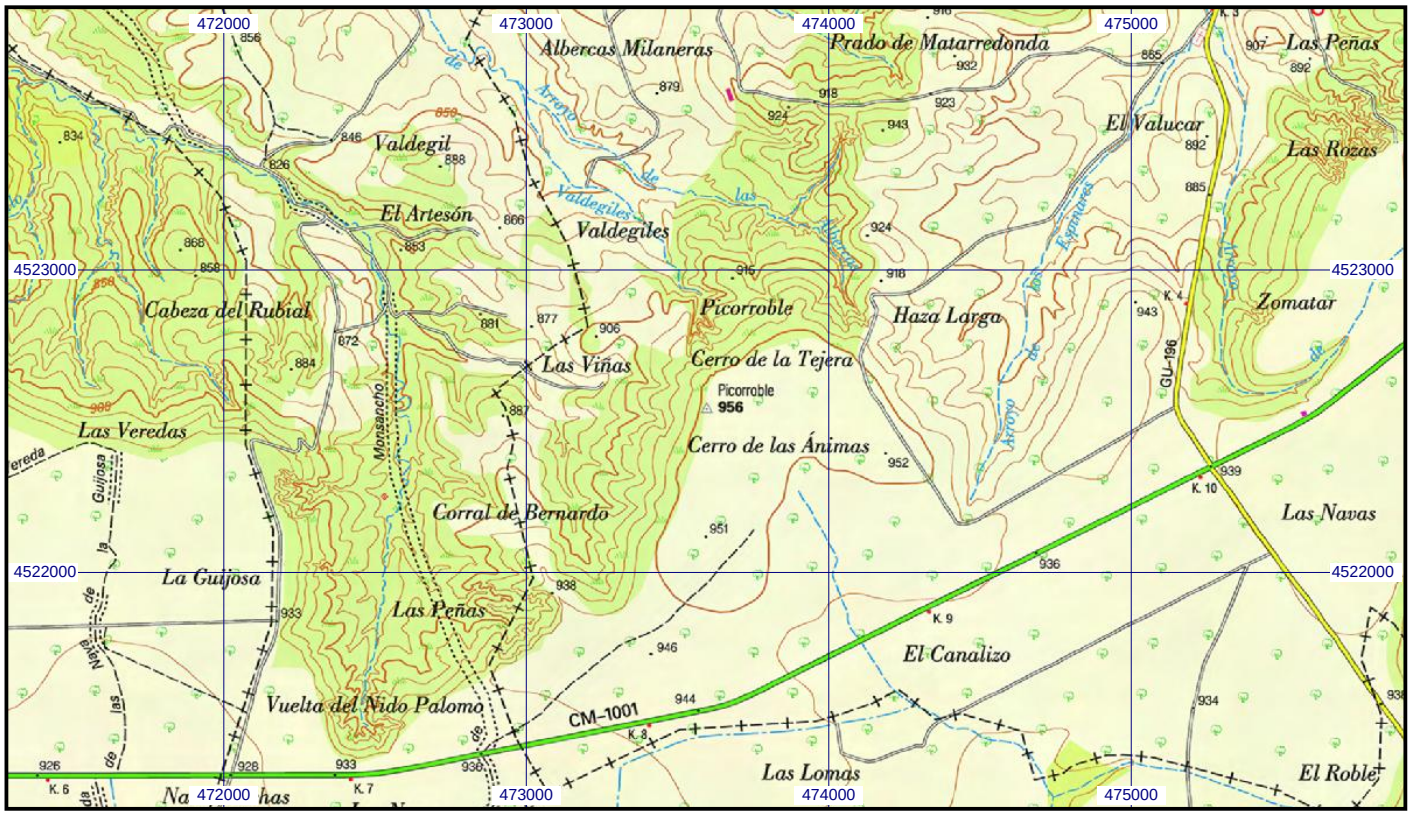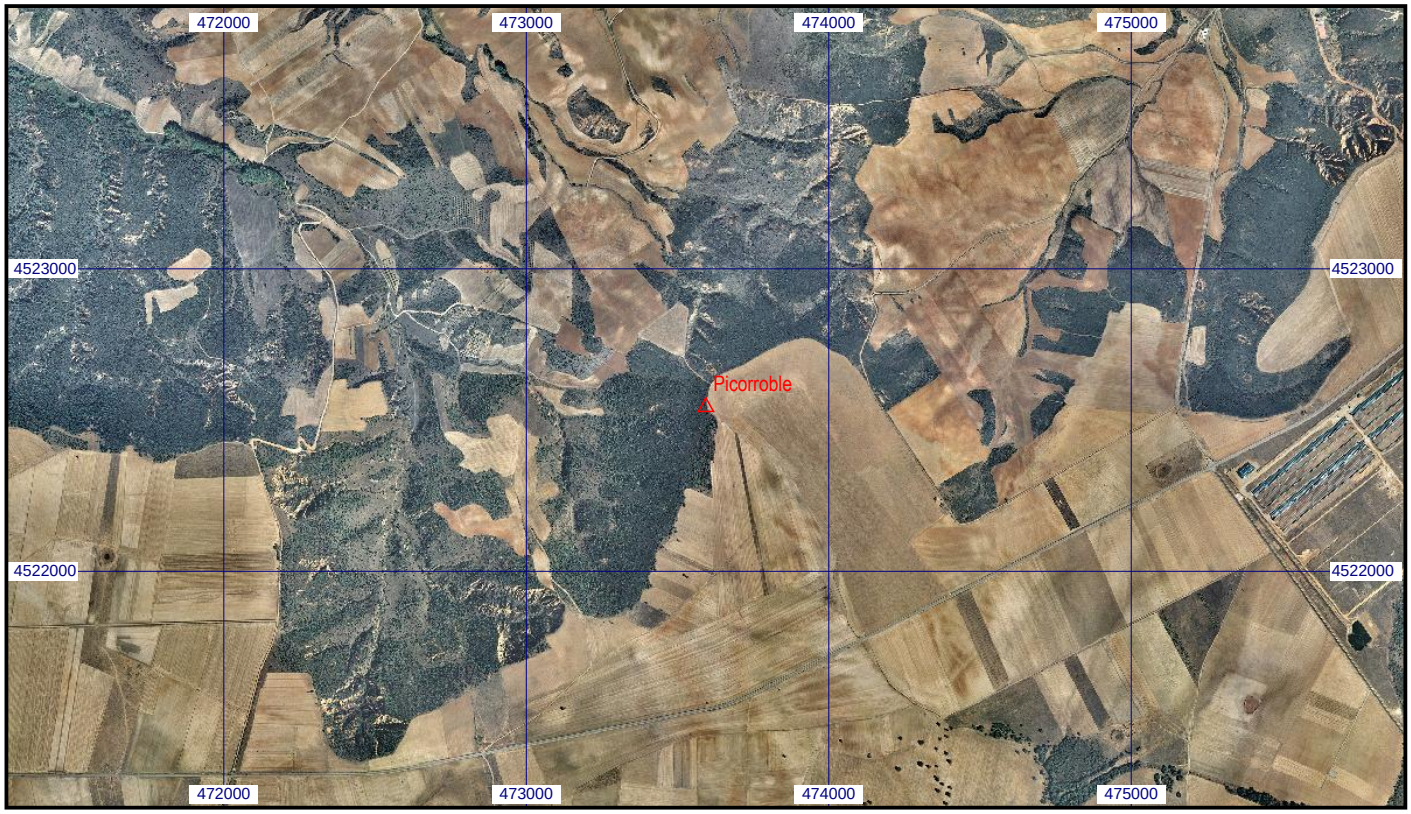
Escala 1:25.000 | **048561 Picorroble** | **Coordenadas ETRS89. Huso 30**