GOBIERNO DE ESPAÑA | MINISTERIO DE TRANSPORTES Y MOVILIDAD SOSTENIBLE | INSTITUTO GEOGRÁFICO NACIONAL

Red de Infraestructuras Geodésicas

Subdirección General de Astronomía y Geodesia

Reseña Vértice Geodésico

1-may-2024

Número.....: **47614**
Nombre.....: **Gejosa**
Municipios: Villares de Yeltes
Provincias: Salamanca
Fecha de Construcción.....: 01 de octubre de 1991
Pilar sin centrado forzado..: 1,20 m **de alto,** 0,30 m **de diámetro.**
Último cuerpo.....: 6,00 m **de alto,** 1,00 m **de ancho.**
Total cuerpos.....: 1 **de** 8,00 m **de alto.**

Coordenadas Geográficas:

Sistema de Ref.:	ED 50	ETRS89
Longitud.....:	- 6° 27' 43,6571"	- 6° 27' 48,68278" ±0.106 m
Latitud.....:	40° 54' 39,9317"	40° 54' 35,61897" ±0.097 m
Alt. Elipsoidal...:		840,595 m ±0.097 (BP)
Cálculos:	03 de noviembre de 1994	01 de noviembre de 2009
		Elipse de error al 95% de confianza.

Coordenadas UTM. Huso 29 :

Sistema de Ref.:	ED 50	ETRS89
X.....:	713745,35 m	713621,910 m
Y.....:	4532067,56 m	4531852,193 m
Factor escala....:	1,000162309	1,000161702
Convergencia...:	1° 39' 46"	1° 39' 42"

Altitud sobre el nivel medio del mar: 784,947 m. (BP)

Situación:

A unos 3500 m. al N. de Villavieja, en el Teso de la Gejosa, muy cerca de la Línea de T.M. con Yecla de Yeltes

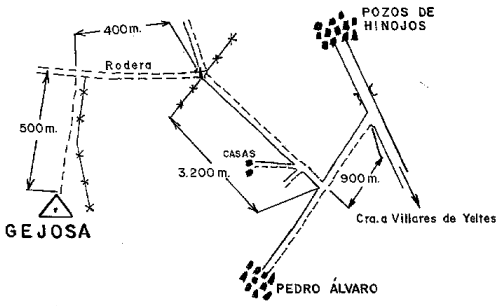

Acceso:

Desde Pedro Alvaro (T.M. de Villavieja y al que llegamos por un camino desde la carretera de Pozos de Hinojo a Villares de Yeltes); como a 1000 m. por dicho camino sale otro a la izda. que seguimos, unos 3200 m. hasta una portera, despues los dejas para cojer una rodera que sale por la izda. nada más pasar la portera, por la que andamos unos 400 m., despues en vehículo T.T. o tractor a 500 m. suiguiendo junto a una pared, hasta la culminación del Teso.

Observaciones:

Horizonte GPS:

Despejado

Informe del estado del Vértice: InfoRG.pdf

CF: Centrado Forzado. CP: Cabeza Pilar. BP: Base Pilar. CN: Clavo Nivelado. CS: Clavo Suelo.
@ anulado, © no pertenece a bloque de compensación, ® recrecido, reparado o reconstruido.

GOBIERNO DE ESPAÑA
MINISTERIO DE TRANSPORTES, MOVILIDAD Y AGENDA URBANA

Instituto Geográfico Nacional 1870-2020

Red de Infraestructuras Geodésicas

Subdirección General de Astronomía y Geodesia

Cartografía de situación

1-may-2024
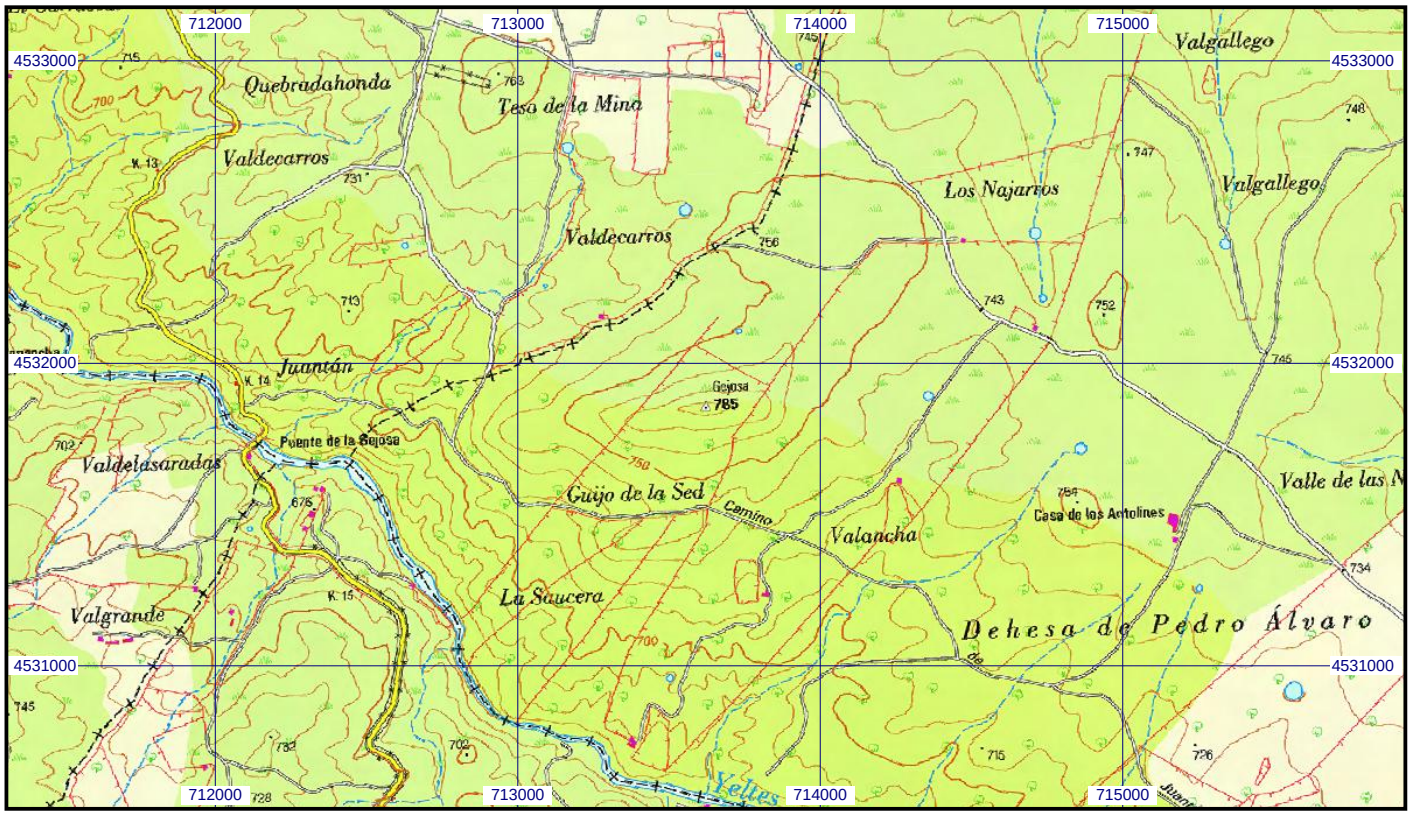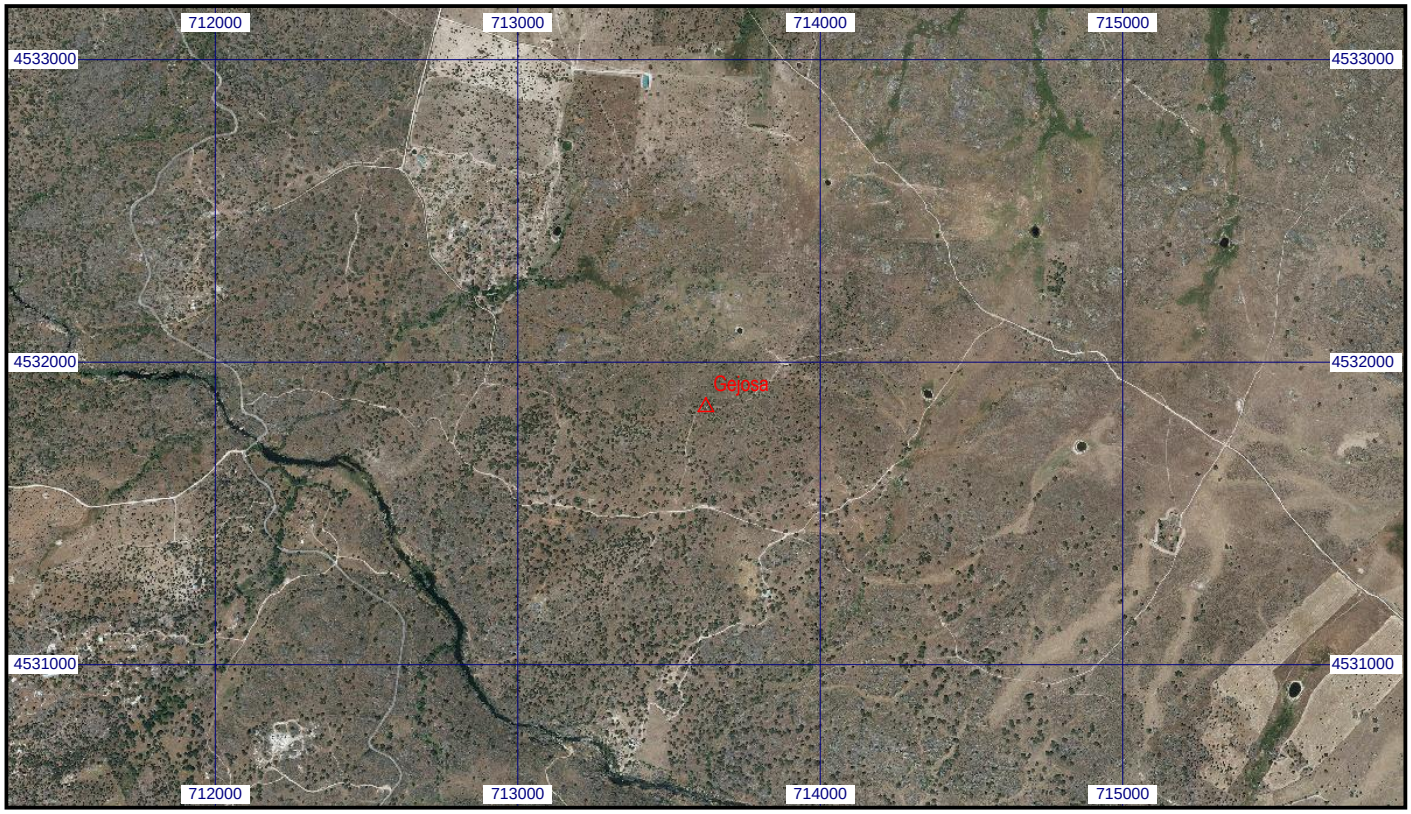
Escala 1:25.000 | **047614 Gejosa** | **Coordenadas ETRS89. Huso 29**