Reseña Vértice Geodésico

21-jun-2025

Número.....: **47223**
Nombre.....: **Cabrafiga**
Municipios: Pratdip
Provincias: Tarragona
Fecha de Construcción.....: 17 de junio de 1984
Pilar sin centrado forzado..: 1,16 m **de alto,** 0,32 m **de diámetro.**
Último cuerpo.....: 0,20 m **de alto,** 1,00 m **de ancho.**
Total cuerpos.....: 1 **de** 0,20 m **de alto.**

Coordenadas Geográficas:

Sistema de Ref.:	ED 50	ETRS89
Longitud.....:	0° 53' 46,5035"	0° 53' 42,23943" ±0.007 m
Latitud.....:	41° 03' 16,4838"	41° 03' 12,39448" ±0.007 m
Alt. Elipsoidal...:		662,813 m ±0.015 (BP)
Cálculos:	01 de junio de 1987	01 de noviembre de 2009

Elipse de error al 95% de confianza.

Coordenadas UTM. Huso 31 :

Sistema de Ref.:	ED 50	ETRS89
X.....:	323203,94 m	323109,396 m
Y.....:	4547027,38 m	4546824,299 m
Factor escala....:	0,999984681	0,999985121
Convergencia...:	- 1° 22' 55"	- 1° 22' 58"

Altitud sobre el nivel medio del mar: 613,500 m. (BP)

Situación:

Situado en la cima del monte Cabrafiga.

Acceso:

Desde Pratdip, por el camino de Coll de LLena, que sale frente al cruce de la salida del pueblo con la carretera, se recorren 1.500 m. y se deja el vehículo. A pie, por una senda que sale a la derecha, se sube hasta la señal, tardándose 40 minutos en llegar.

Horizonte GPS:

Despejado

CF: Centrado Forzado. CP: Cabeza Pilar. BP: Base Pilar. CN: Clavo Nivelado. CS: Clavo Suelo.
@ anulado, © no pertenece a bloque de compensación, ® recrecido, reparado o reconstruido.

NO EXISTE FOTOGRAFÍA

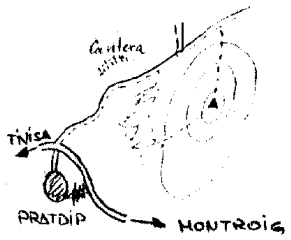

Observaciones:

Vértice observado con GPS.

Informe del estado del Vértice: InfoRG.pdf

GOBIERNO DE ESPAÑA
MINISTERIO DE TRANSPORTES, MOVILIDAD Y AGENDA URBANA

Instituto Geográfico Nacional 1870-2020

Red de Infraestructuras Geodésicas

Subdirección General de Astronomía y Geodesia

Cartografía de situación

21-jun-2025
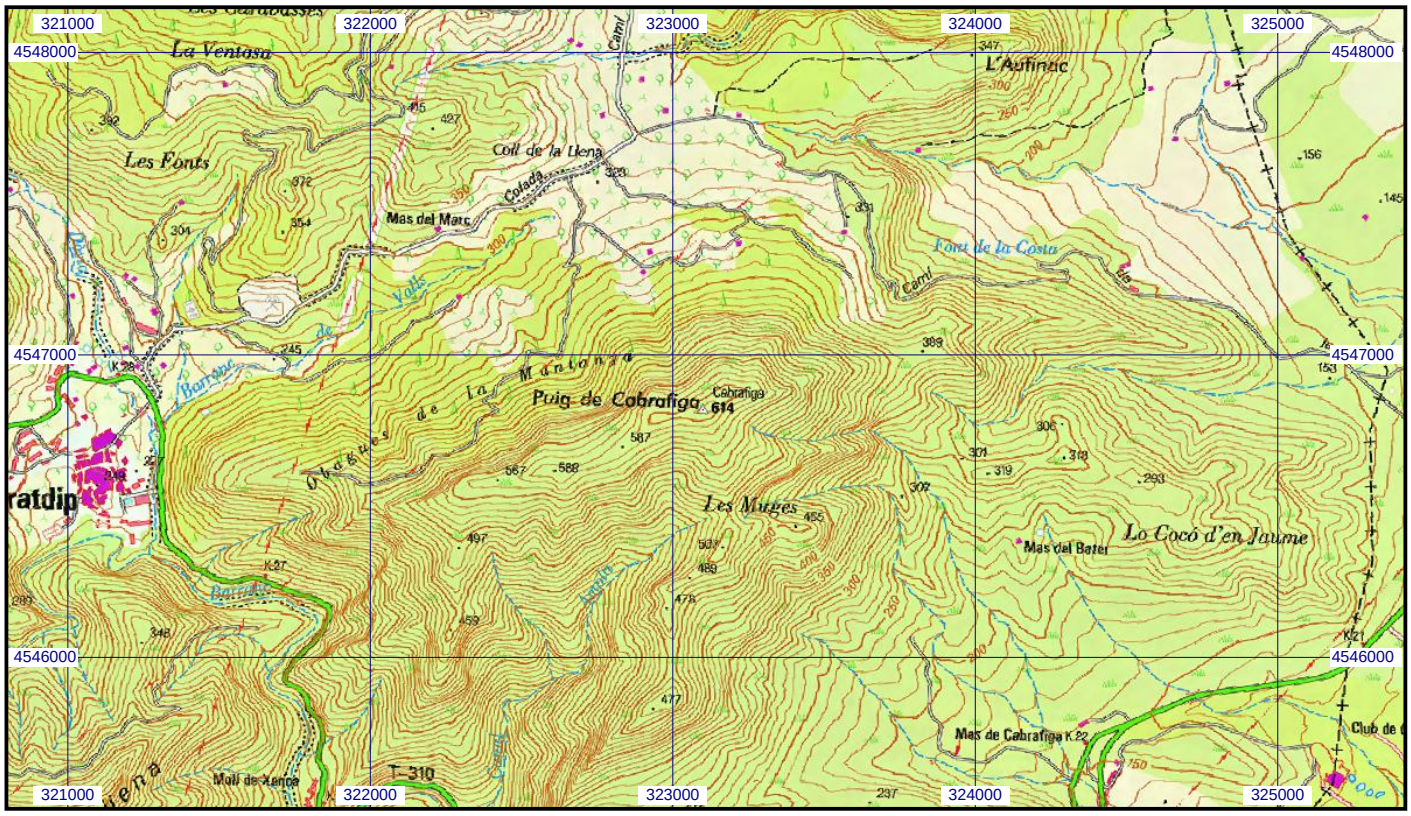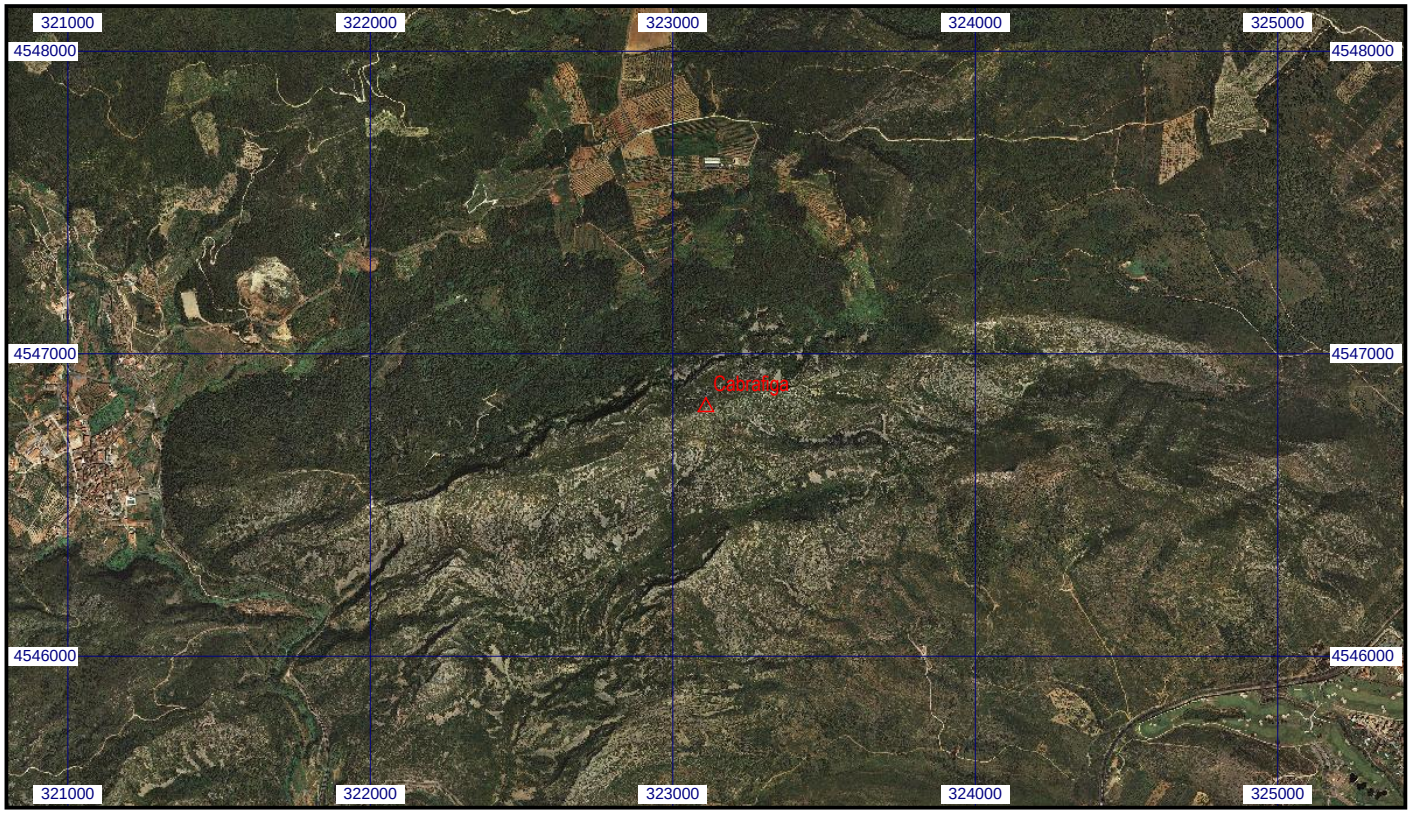
Escala 1:25.000 | **047223 Cabrafiga** | **Coordenadas ETRS89. Huso 31**