GOBIERNO DE ESPAÑA | MINISTERIO DE TRANSPORTES Y MOVILIDAD SOSTENIBLE | INSTITUTO GEOGRÁFICO NACIONAL

Red de Infraestructuras Geodésicas

Subdirección General de Astronomía y Geodesia

Reseña Vértice Geodésico

21-jun-2025

Número.....: **45515**
Nombre.....: **Don Vidas**
Municipios: Donvidas
Provincias: Ávila
Fecha de Construcción.....: 21 de noviembre de 1983
Pilar sin centrado forzado..: 1,20 m **de alto,** 0,30 m **de diámetro.**
Último cuerpo.....: 2,00 m **de alto,** 1,00 m **de ancho.**
Total cuerpos.....: 1 **de** 2,00 m **de alto.**



Coordenadas Geográficas:

Sistema de Ref.:	ED 50	ETRS89
Longitud.....:	- 4° 48' 40,8245"	- 4° 48' 45,68000" ±0.073 m
Latitud.....:	41° 05' 50,7145"	41° 05' 46,51127" ±0.065 m
Alt. Elipsoidal...:		937,165 m ±0.071 (BP)
Cálculos:	01 de junio de 1987	01 de noviembre de 2009
		Elipse de error al 95% de confianza.

Coordenadas UTM. Huso 30 :

Sistema de Ref.:	ED 50	ETRS89
X.....:	347877,63 m	347768,582 m
Y.....:	4551232,11 m	4551025,354 m
Factor escala....:	0,999884794	0,999885224
Convergencia...:	- 1° 11' 27"	- 1° 11' 30"

Altitud sobre el nivel medio del mar: 884,034 m. (BP)

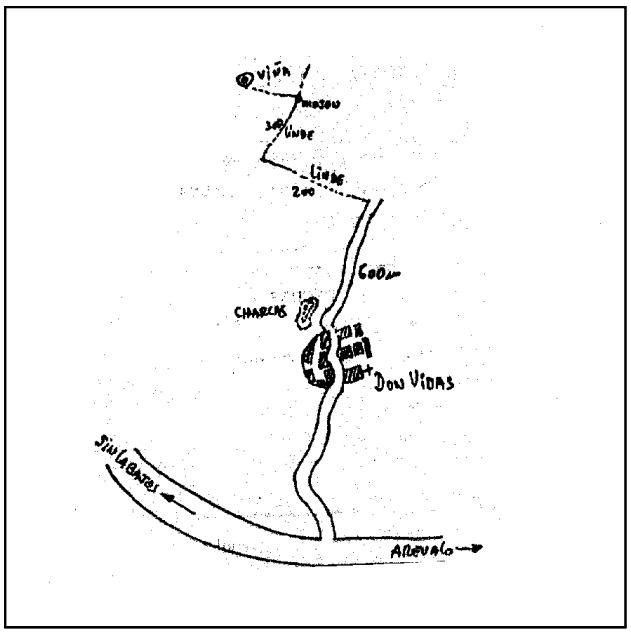

Situación:

Situado en la parte superior de la gran loma que hay al N. del pueblo de Don Vidas. El vértice se encuentra en la loma que está más al O.

Acceso:

Desde el pueblo de Don Vidas se sale por una pista, en buen estado, que va hacia el N., por la que se recorren unos 600 m. En este punto se deja el coche y, andando por una linde que sale hacia la izquierda, se llega a lo alto de la loma en 10 minutos. También puede emplearse vehículo T.T.

Horizonte GPS:

Despejado

Observaciones:

Informe del estado del Vértice: InfoRG.pdf

CF: Centrado Forzado. CP: Cabeza Pilar. BP: Base Pilar. CN: Clavo Nivelado. CS: Clavo Suelo.
@ anulado, © no pertenece a bloque de compensación, ® recrecido, reparado o reconstruido.

Cartografía de situación

21-jun-2025
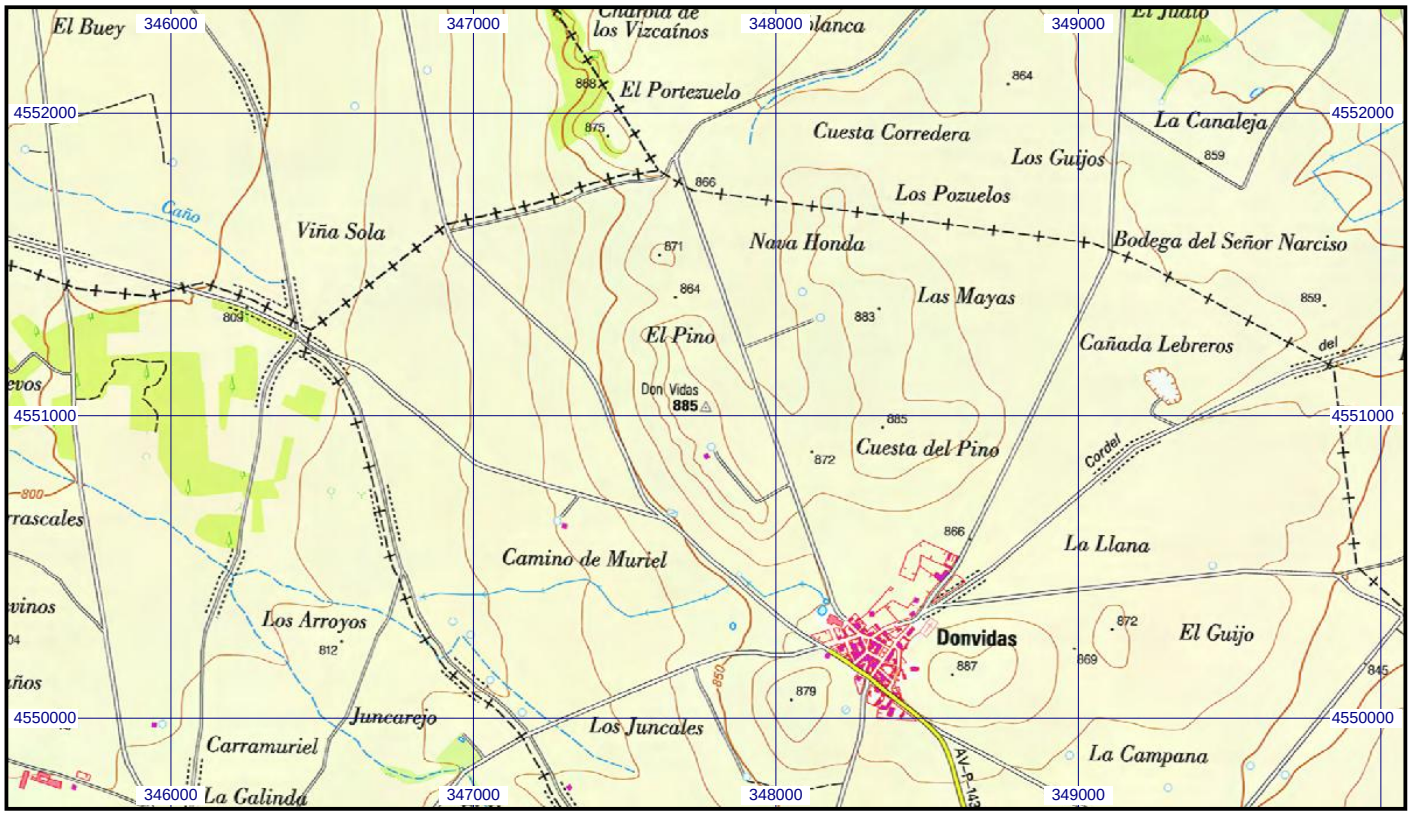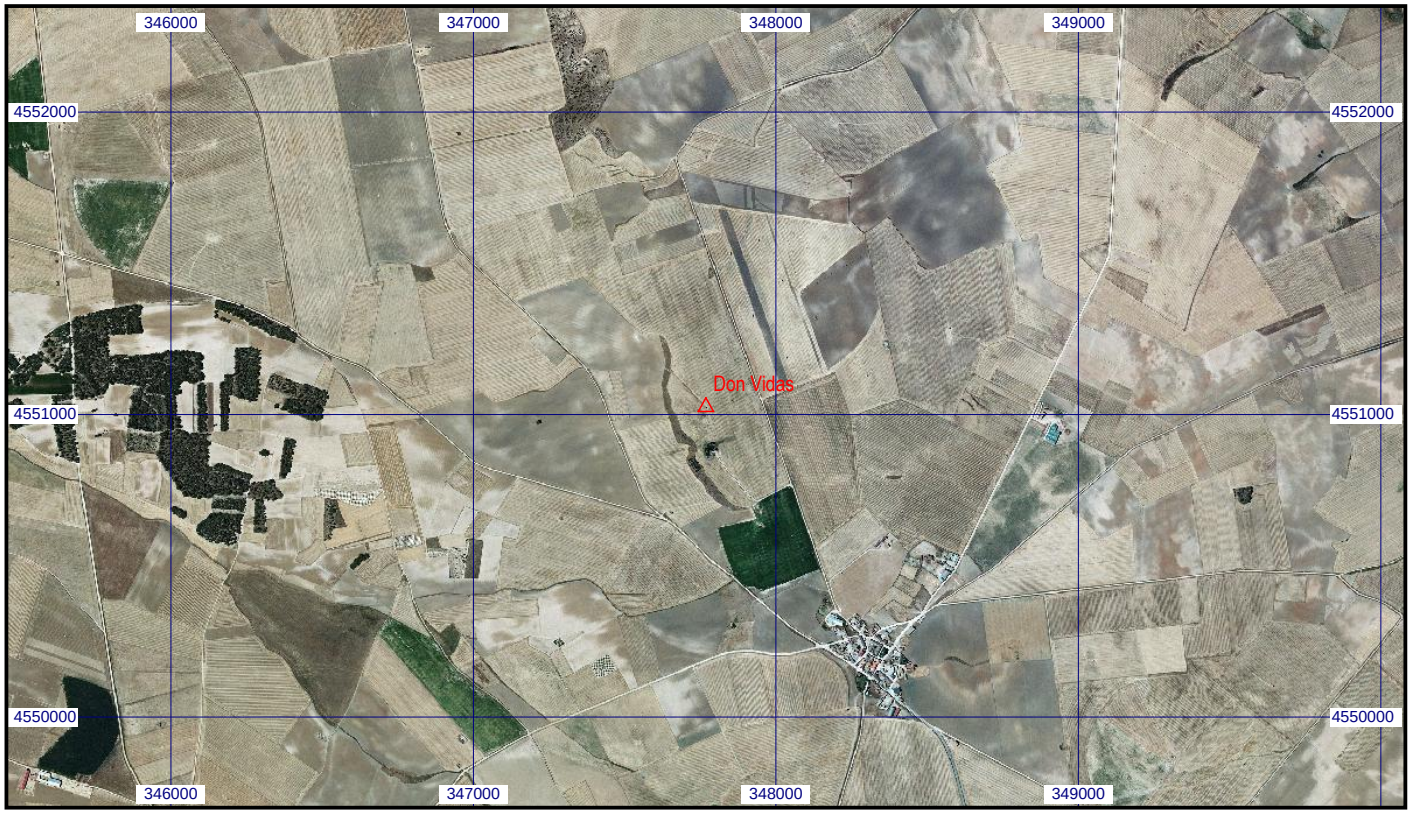
Escala 1:25.000 | **045515 Don Vidas** | **Coordenadas ETRS89. Huso 30**