GOBIERNO DE ESPAÑA | MINISTERIO DE TRANSPORTES Y MOVILIDAD SOSTENIBLE | INSTITUTO GEOGRÁFICO NACIONAL

Red de Infraestructuras Geodésicas

Subdirección General de Astronomía y Geodesia

Reseña Vértice Geodésico

1-abr-2024

Número.....: **44583**
Nombre.....: **Puig d'Encama**
Municipios: La Selva del Camp
Provincias: Tarragona
Fecha de Construcción.....: 07 de junio de 1984
Pilar sin centrado forzado..: 1,20 m **de alto,** 0,30 m **de diámetro.**
Último cuerpo.....: 2,00 m **de alto,** 1,00 m **de ancho.**
Total cuerpos.....: 1 **de** 2,00 m **de alto.**

Coordenadas Geográficas:

Sistema de Ref.:	ED 50	ETRS89
Longitud.....:	1° 05' 42,8914"	1° 05' 38,63493" ±0.007 m
Latitud.....:	41° 13' 16,9921"	41° 13' 12,91731" ±0.01 m
Alt. Elipsoidal...:		767,555 m ±0.016 (BP)
Cálculos:	01 de junio de 1987	01 de noviembre de 2009

Elipse de error al 95% de confianza.

Coordenadas UTM. Huso 31 :

Sistema de Ref.:	ED 50	ETRS89
X.....:	340333,42 m	340238,821 m
Y.....:	4565162,62 m	4564959,236 m
Factor escala....:	0,999913734	0,999914130
Convergencia...:	- 1° 15' 20"	- 1° 15' 22"

Altitud sobre el nivel medio del mar: 718,034 m. (BP)

Situación:

Situado en la parte más alta del monte Puig D' Encama, en terreno de monte alto.

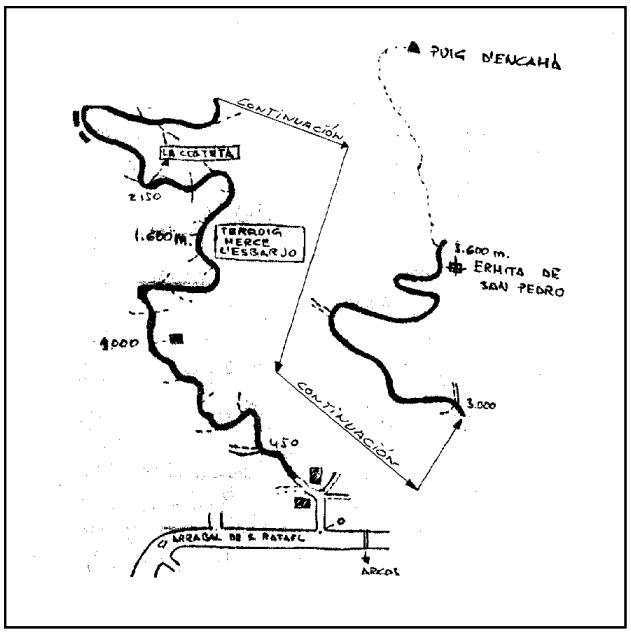

Acceso:

Desde La Selva del Campo se sale por la calle Arrabal de S. Pedro, tomando luego por el camino a la Ermita de San Pedro, siguiendo siempre por el camino principal. A los 450 m. hay una bifurcación, se toma a la derecha. A 1 Km. se pasa junto a una casa, a los 1.600 m. por Terreig Merce L' Esbario. A los 2.150 m. se deja a la derecha el camino a La Costeta, a los 2.500 m. hay dos casas a la izquierda, a los 3.000 m. se deja un camino a la derecha y a los 3.600 m. se llega a la Ermita, donde se deja el vehículo. A pie, se sigue hacia adelante, tardándose 40 minutos en llegar a la señal.

Observaciones:

Vértice observado con GPS.

Horizonte GPS:

Despejado

Informe del estado del Vértice: InfoRG.pdf

CF: Centrado Forzado. CP: Cabeza Pilar. BP: Base Pilar. CN: Clavo Nivelado. CS: Clavo Suelo.
@ anulado, © no pertenece a bloque de compensación, ® recrecido, reparado o reconstruido.

GOBIERNO DE ESPAÑA
MINISTERIO DE TRANSPORTES, MOVILIDAD Y AGENDA URBANA

Instituto Geográfico Nacional 1870-2020

Red de Infraestructuras Geodésicas

Subdirección General de Astronomía y Geodesia

Cartografía de situación

1-abr-2024
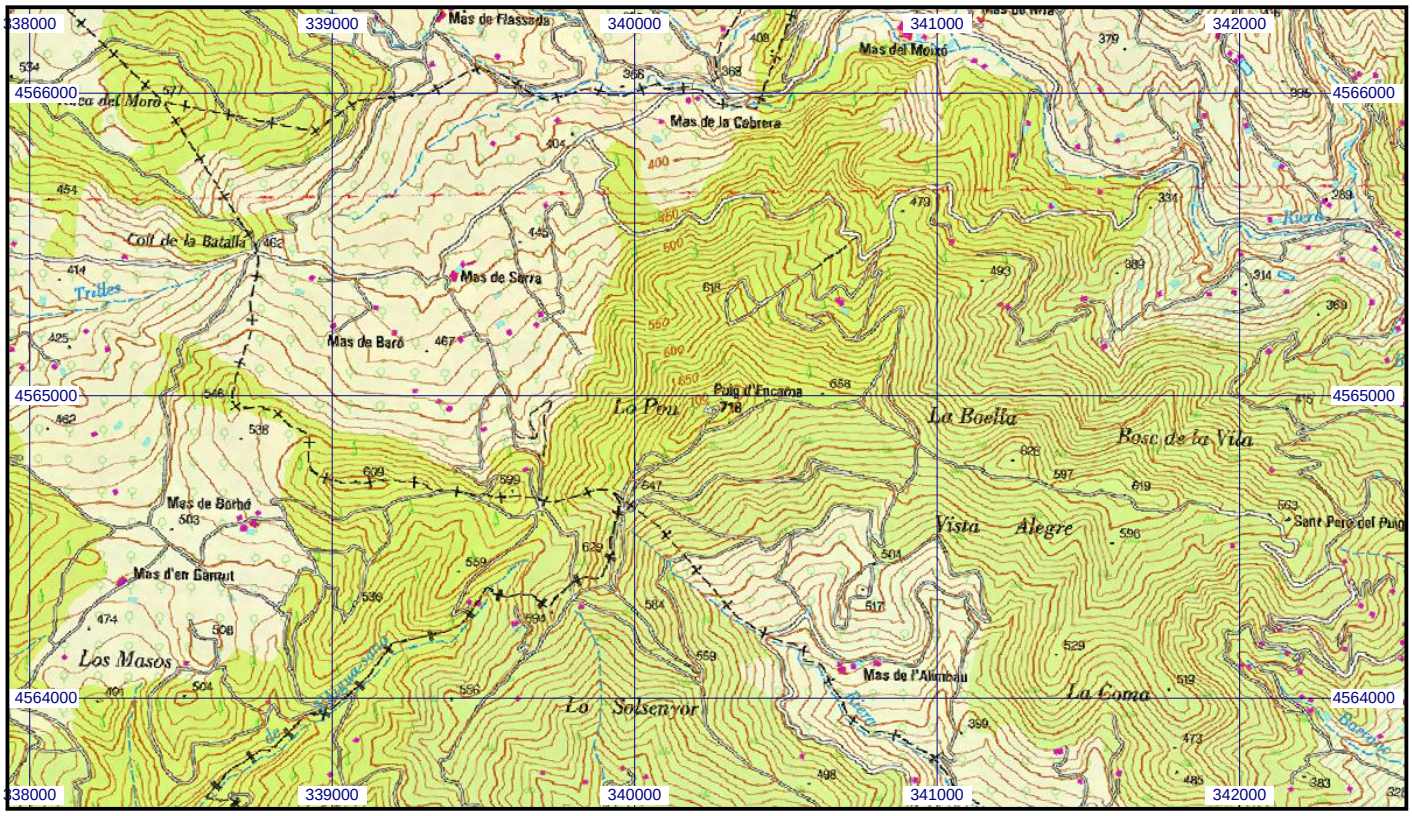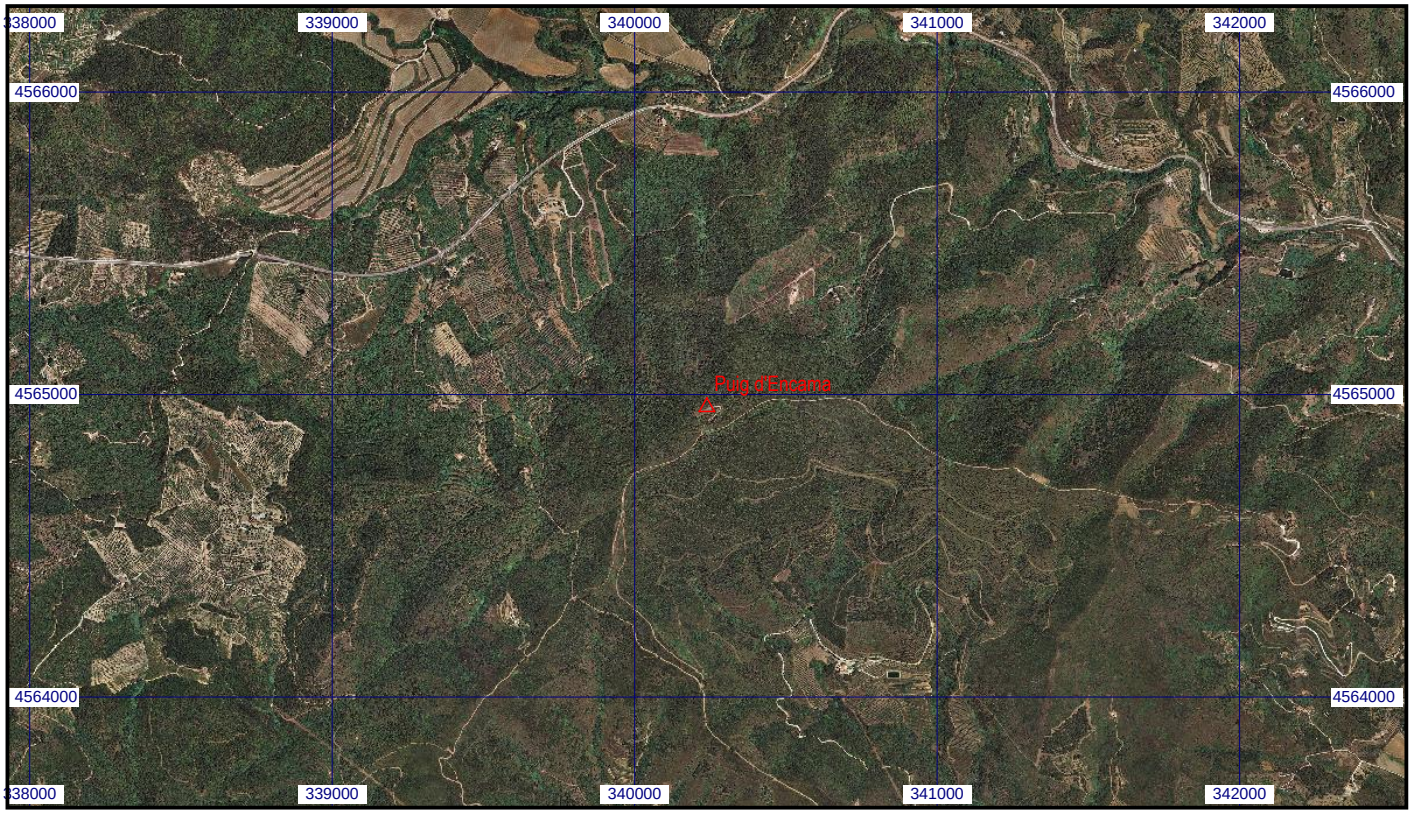
Escala 1:25.000 | **044583 Puig d'Encama** | **Coordenadas ETRS89. Huso 31**