GOBIERNO DE ESPAÑA | MINISTERIO DE TRANSPORTES Y MOVILIDAD SOSTENIBLE | INSTITUTO GEOGRÁFICO NACIONAL

Red de Infraestructuras Geodésicas

Subdirección General de Astronomía y Geodesia

Reseña Vértice Geodésico

21-jun-2025

Número.....: **44473**
Nombre.....: **San Pablo**
Municipios: La Figuera
Provincias: Tarragona
Fecha de Construcción.....: 16 de mayo de 1984
Pilar con centrado forzado..: 1,19 m **de alto,** 0,30 m **de diámetro.**
Último cuerpo.....: 1,00 m **de alto,** 1,00 m **de ancho.**
Total cuerpos.....: 1 **de** 1,00 m **de alto.**

Coordenadas Geográficas:

Sistema de Ref.:	**ED 50**	**ETRS89**
Longitud.....:	0° 42' 53,5111"	0° 42' 49,22575"
Latitud.....:	41° 13' 03,3988"	41° 12' 59,31513"
Alt. Elipsoidal...:		679,017 m (CF)
Cálculos:	01 de junio de 1987	28 de noviembre de 2004

Coordenadas UTM. Huso 31 :

Sistema de Ref.:	**ED 50**	**ETRS89**
X.....:	308434,55 m	308340,162 m
Y.....:	4565512,05 m	4565308,818 m
Factor escala....:	1,000051625	1,000052104
Convergencia...:	- 1° 30' 22"	- 1° 30' 25"

Altitud sobre el nivel medio del mar: 628,231 m. (BP)

Situación:

Situado en el monte donde está la Ermita de San Pablo, a unos metros del muro de piedra que bordea la explanada donde está la Ermita. La señal está sobre roca, en terreno de pinar y a unos 5 m. a la izquierda del camino, según se sube.

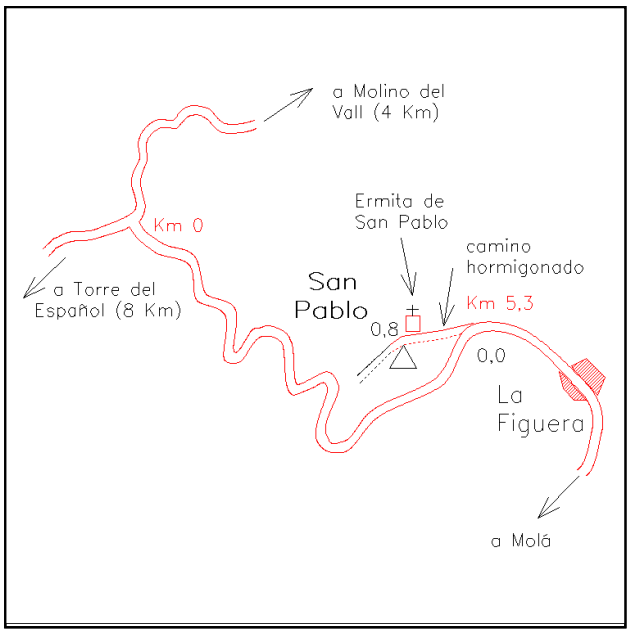

Acceso:

Desde La Figuera, por la carretera a La Torre del Español, recorriendo 1 Km., al llegar al Km. 4,5, se entra a la derecha por el camino a la Ermita de San Pablo.

Observaciones:

REGENTE.
Vértice observado con GPS.

Horizonte GPS:

Despejado

Informe del estado del Vértice: InfoRG.pdf

CF: Centrado Forzado. CP: Cabeza Pilar. BP: Base Pilar. CN: Clavo Nivelado. CS: Clavo Suelo.
@ anulado, © no pertenece a bloque de compensación, ® recrecido, reparado o reconstruido.

GOBIERNO DE ESPAÑA
MINISTERIO DE TRANSPORTES, MOVILIDAD Y AGENDA URBANA

Instituto Geográfico Nacional 1870-2020

Red de Infraestructuras Geodésicas

Subdirección General de Astronomía y Geodesia

Cartografía de situación

21-jun-2025
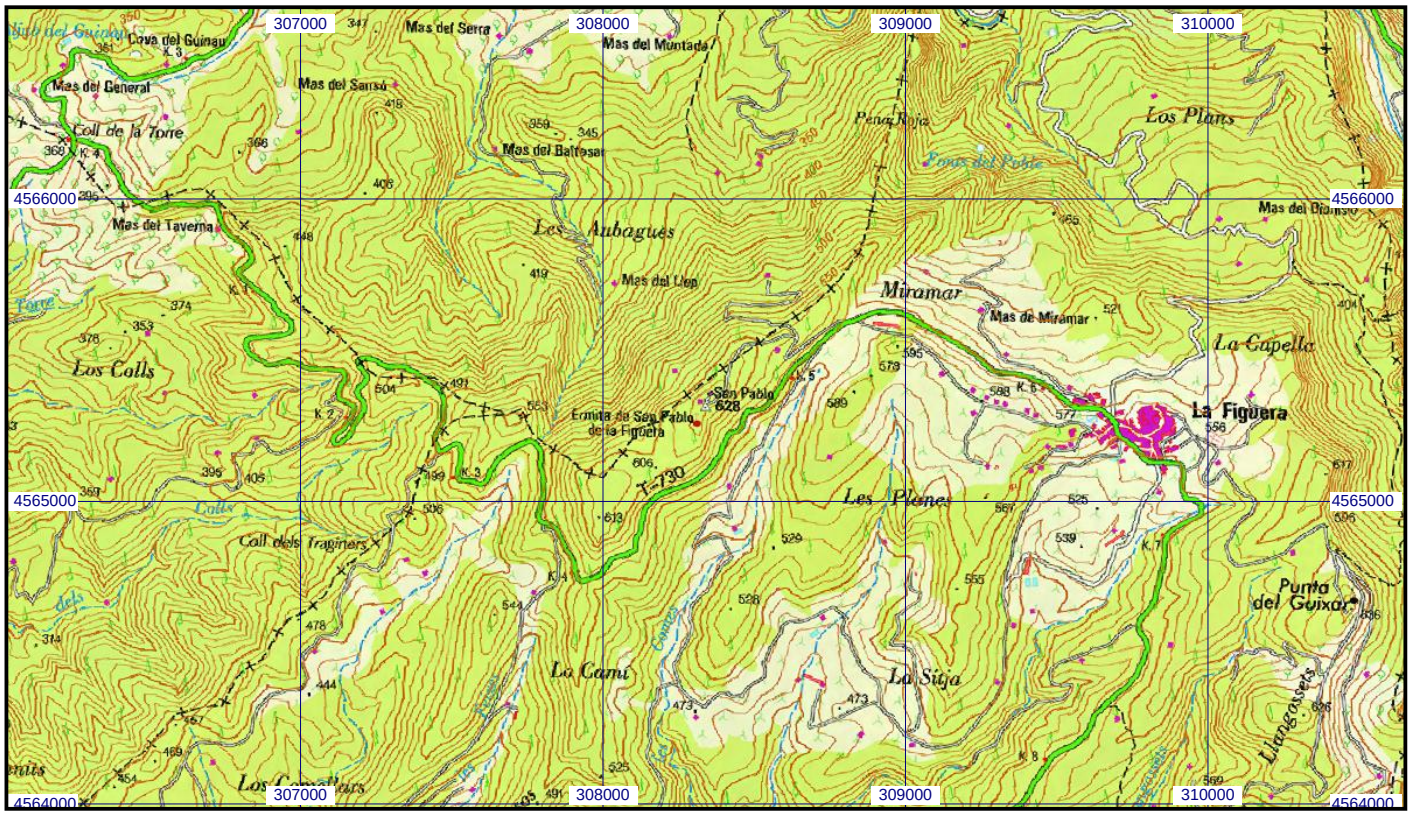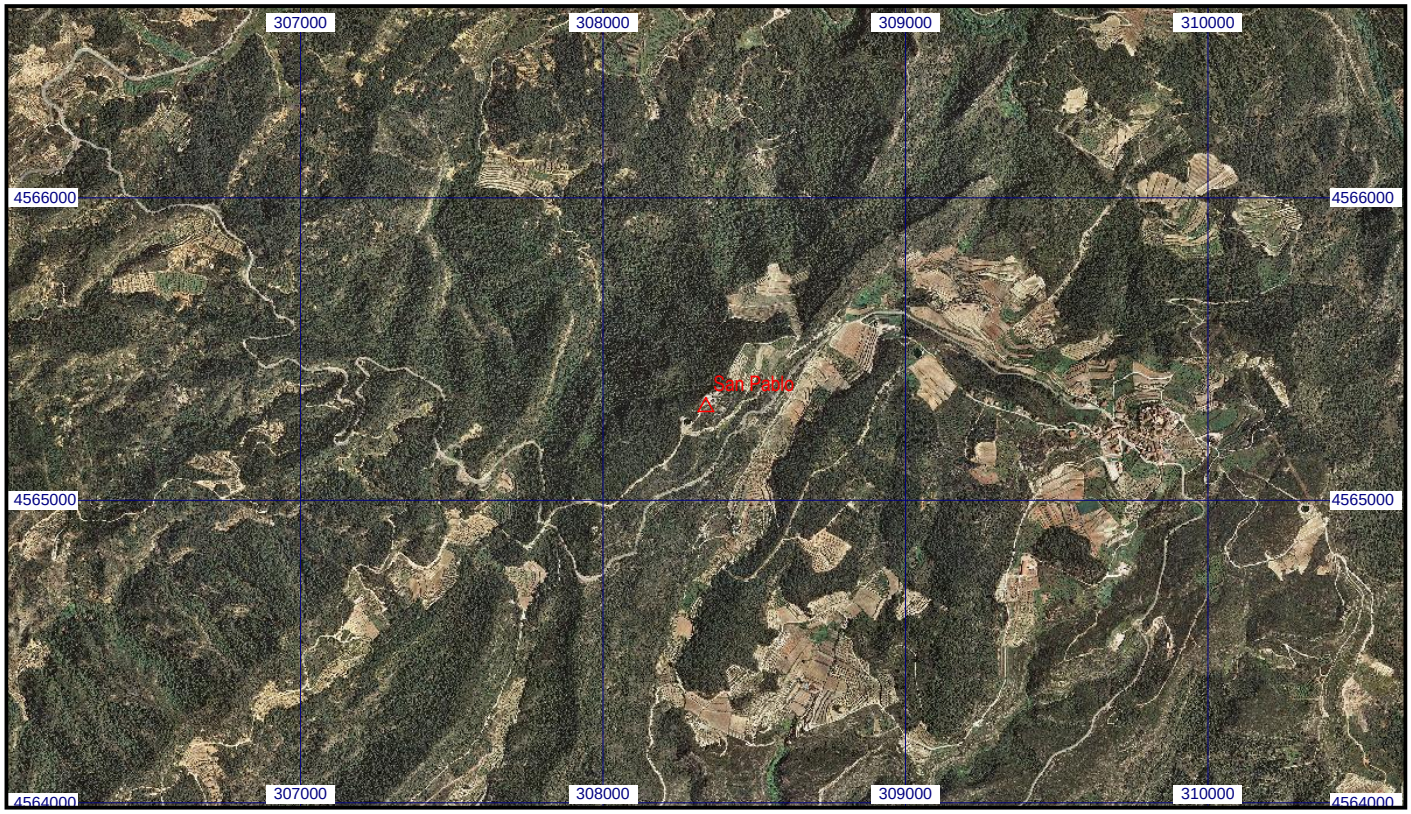
Escala 1:25.000 | **044473 San Pablo** | **Coordenadas ETRS89. Huso 31**