Reseña Vértice Geodésico

21-jun-2025

Número.....: **41450**
Nombre.....: **Crispín**
Municipios: Peñalba; Caspe
Provincias: Huesca; Zaragoza
Fecha de Construcción.....: 26 de julio de 1981
Pilar sin centrado forzado..: 1,20 m **de alto,** 0,30 m **de diámetro.**
Último cuerpo.....: 2,00 m **de alto,** 1,00 m **de ancho.**
Total cuerpos.....: 1 **de** 2,00 m **de alto.**



Coordenadas Geográficas:

Sistema de Ref.:	**ED 50**	**ETRS89**
Longitud.....:	- 0° 00' 24,3473"	- 0° 00' 28,69977" ±0.085 m
Latitud.....:	41° 20' 55,9330"	41° 20' 51,84673" ±0.077 m
Alt. Elipsoidal...:		415,726 m ±0.071 (BP)
Cálculos:	01 de enero de 1983	01 de noviembre de 2009
		Elipse de error al 95% de confianza.

Coordenadas UTM. Huso 30 :

Sistema de Ref.:	**ED 50**	**ETRS89**
X.....:	750429,86 m	750321,643 m
Y.....:	4581890,05 m	4581680,094 m
Factor escala....:	1,000371834	1,000371226
Convergencia...:	1° 58' 43"	1° 58' 40"

Altitud sobre el nivel medio del mar: 366,069 m. (BP)

Situación:

Situado en el extremo S. del cerro llamado Rincón de Crispín, dando vista al valle del río Ebro y junto a la línea de provincia entre Huesca y Zaragoza. La señal está al borde de la plazoleta, donde termina el camino y que hace de mirador.

Acceso:

Desde Candasnos, por la carretera a Caspe hasta el Km. 19,900, siguiendo por un camino que sale a la izquierda, en dirección S.E.; a los 900 m. se deja a la izquierda la entrada a una masía, a 1.000 m. un camino a la derecha, a 1.050 m. un camino que lo cruza y a 2 Km. se pasa junto a un corral y la balsa de Las Planas, que quedan a la izquierda. Continuando, a los 2.200 m., se deja un camino que lo cruza y a 2.400 m. el camino se bifurca, se toma a la derecha, dejando a 4 Km. un camino a la izquierda y después, a 4.100 m., 4.200 m. y 5.400 m. sendos caminos a la derecha. Desde aquí, siguiendo el camino más rodado, se pasa entre colmenas y a los 6.300 m. acaba el camino en una plazoleta, donde está la señal.

Horizonte GPS:

Despejado

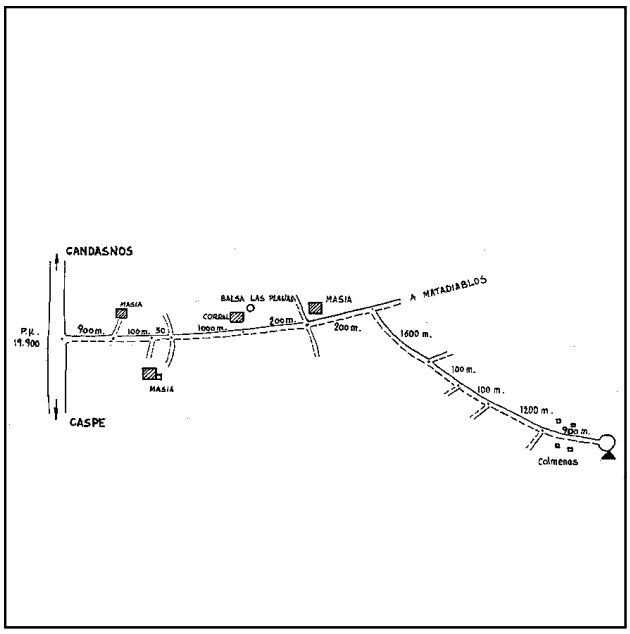

Observaciones:

Informe del estado del Vértice: InfoRG.pdf

CF: Centrado Forzado. CP: Cabeza Pilar. BP: Base Pilar. CN: Clavo Nivelado. CS: Clavo Suelo.
@ anulado, © no pertenece a bloque de compensación, ® recrecido, reparado o reconstruido.

GOBIERNO DE ESPAÑA
MINISTERIO DE TRANSPORTES, MOVILIDAD Y AGENDA URBANA

Instituto Geográfico Nacional 1870-2020

Red de Infraestructuras Geodésicas

Subdirección General de Astronomía y Geodesia

Cartografía de situación

21-jun-2025
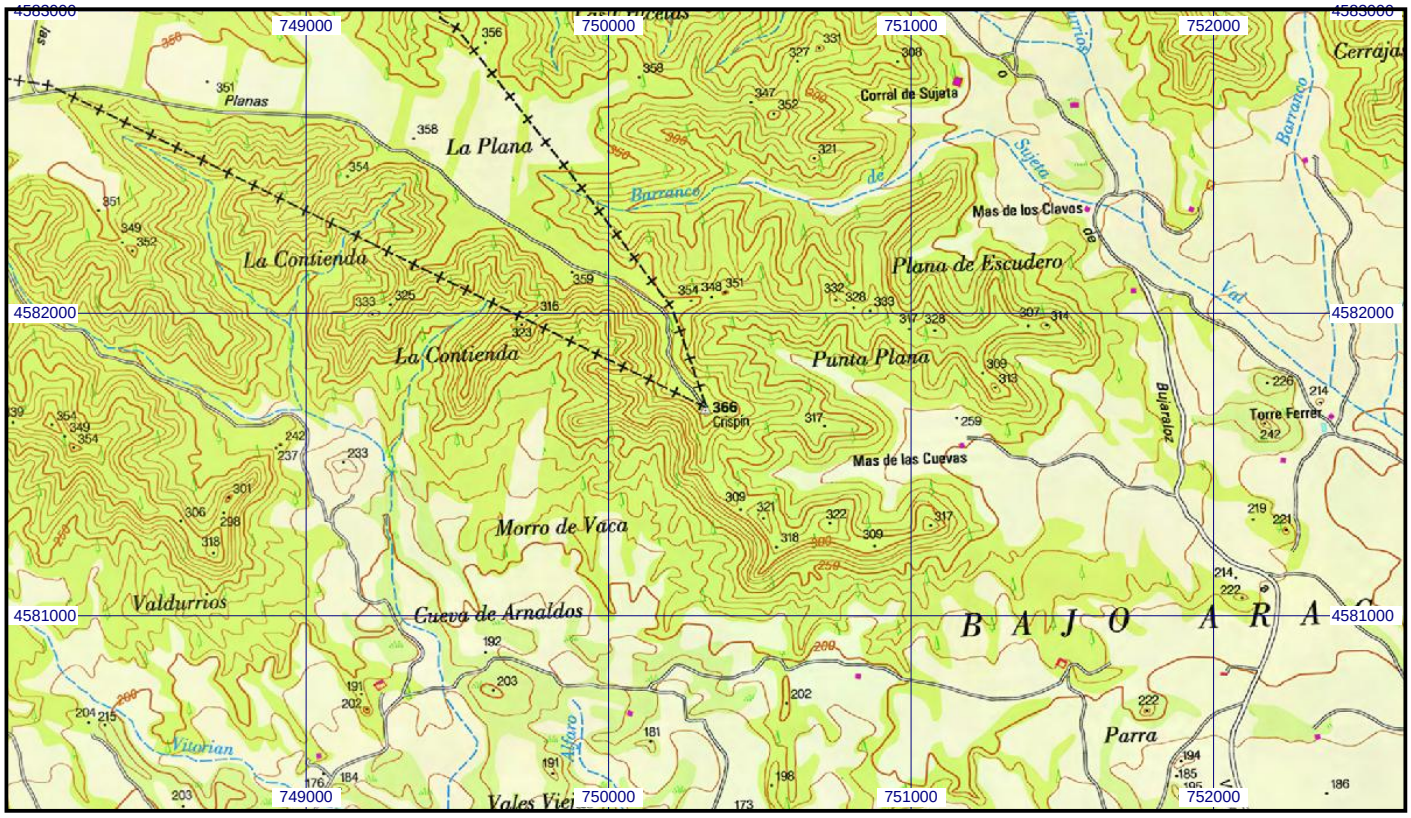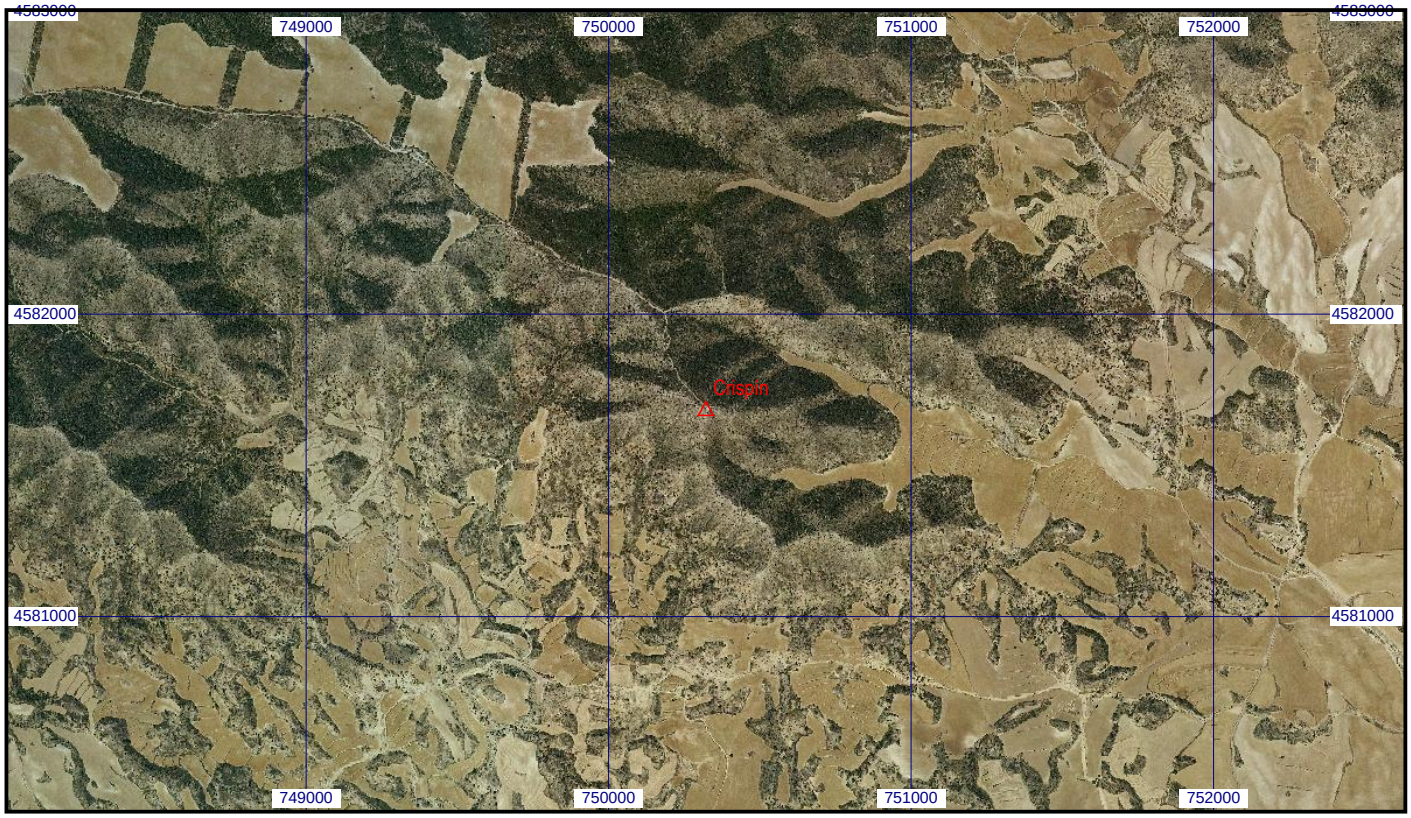
Escala 1:25.000 | **041450 Crispín** | **Coordenadas ETRS89. Huso 30**