GOBIERNO DE ESPAÑA | MINISTERIO DE TRANSPORTES Y MOVILIDAD SOSTENIBLE | INSTITUTO GEOGRÁFICO NACIONAL

Red de Infraestructuras Geodésicas

Subdirección General de Astronomía y Geodesia

Reseña Vértice Geodésico

1-abr-2024

Número.....: **37423**
Nombre.....: **La Pedrosa**
Municipios: Rábano
Provincias: Valladolid
Fecha de Construcción.....: 02 de diciembre de 1987
Pilar sin centrado forzado..: 1,20 m **de alto,** 0,30 m **de diámetro.**
Último cuerpo.....: 1,50 m **de alto,** 1,00 m **de ancho.**
Total cuerpos.....: 1 **de** 1,50 m **de alto.**



Coordenadas Geográficas:

Sistema de Ref.:	ED 50	ETRS89
Longitud.....:	- 4° 05' 01,1382"	- 4° 05' 05,93920" ±0.08 m
Latitud.....:	41° 33' 15,6363"	41° 33' 11,52019" ±0.082 m
Alt. Elipsoidal...:		967,291 m ±0.088 (BP)
Cálculos:	18 de enero de 1996	01 de noviembre de 2009
		Elipse de error al 95% de confianza.

Coordenadas UTM. Huso 30 :

Sistema de Ref.:	ED 50	ETRS89
X.....:	409626,48 m	409517,793 m
Y.....:	4600945,25 m	4600738,779 m
Factor escala....:	0,999700500	0,999700750
Convergencia...:	- 0° 43' 08"	- 0° 43' 11"

Altitud sobre el nivel medio del mar: 914,390 m. (BP)

Situación:

Situada a unos 3500 mts al Noroeste de Rábano, en el páramo conocido como La Pedrosa en terreno de Labor.

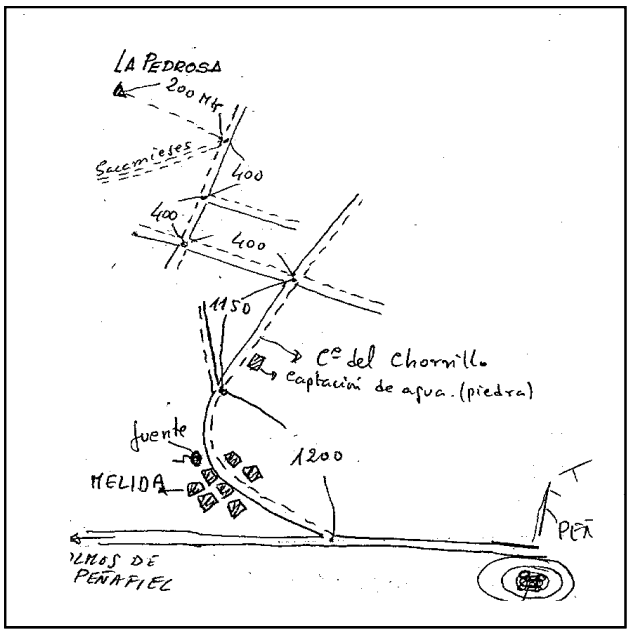

Acceso:

Desde Peñafiel saliendo hacia el Sureste por la carretera que va al castillo y dejando éste a la izquierda sale la carretera que va a Mélida.Entramos en el pueblo por el primer acceso y siguiendo el camino del Chorrillo y los siguientes cruces que a continuación describo, a 1150 mts cruce de izquierda a derecha, tomando la derecha durante 400 mts, cruce a la derecha, siguiendo con la misma dirección durante 800 mts se deja el camino y se continua por las tierras durante 200 mts hasta encontrar la señal, dejando al comenzar las tierras un camino sacamieses, inmediatamente a la izquierda.

Observaciones:

Informe del estado del Vértice: InfoRG.pdf

Horizonte GPS:

Despejado

CF: Centrado Forzado. CP: Cabeza Pilar. BP: Base Pilar. CN: Clavo Nivelado. CS: Clavo Suelo.
@ anulado, © no pertenece a bloque de compensación, ® recrecido, reparado o reconstruido.

GOBIERNO DE ESPAÑA
MINISTERIO DE TRANSPORTES, MOVILIDAD Y AGENDA URBANA

Red de Infraestructuras Geodésicas

Subdirección General de Astronomía y Geodesia

Cartografía de situación

1-abr-2024
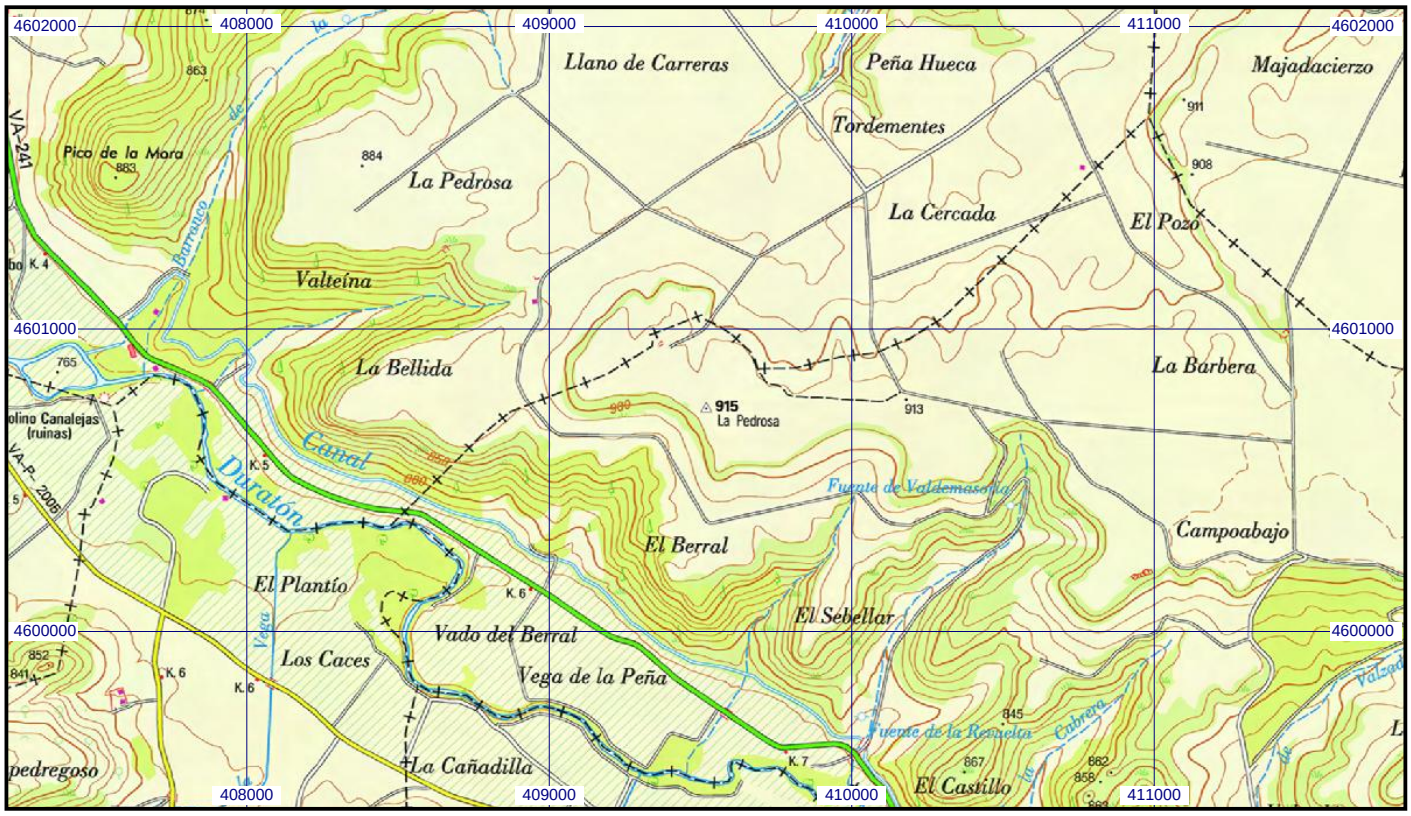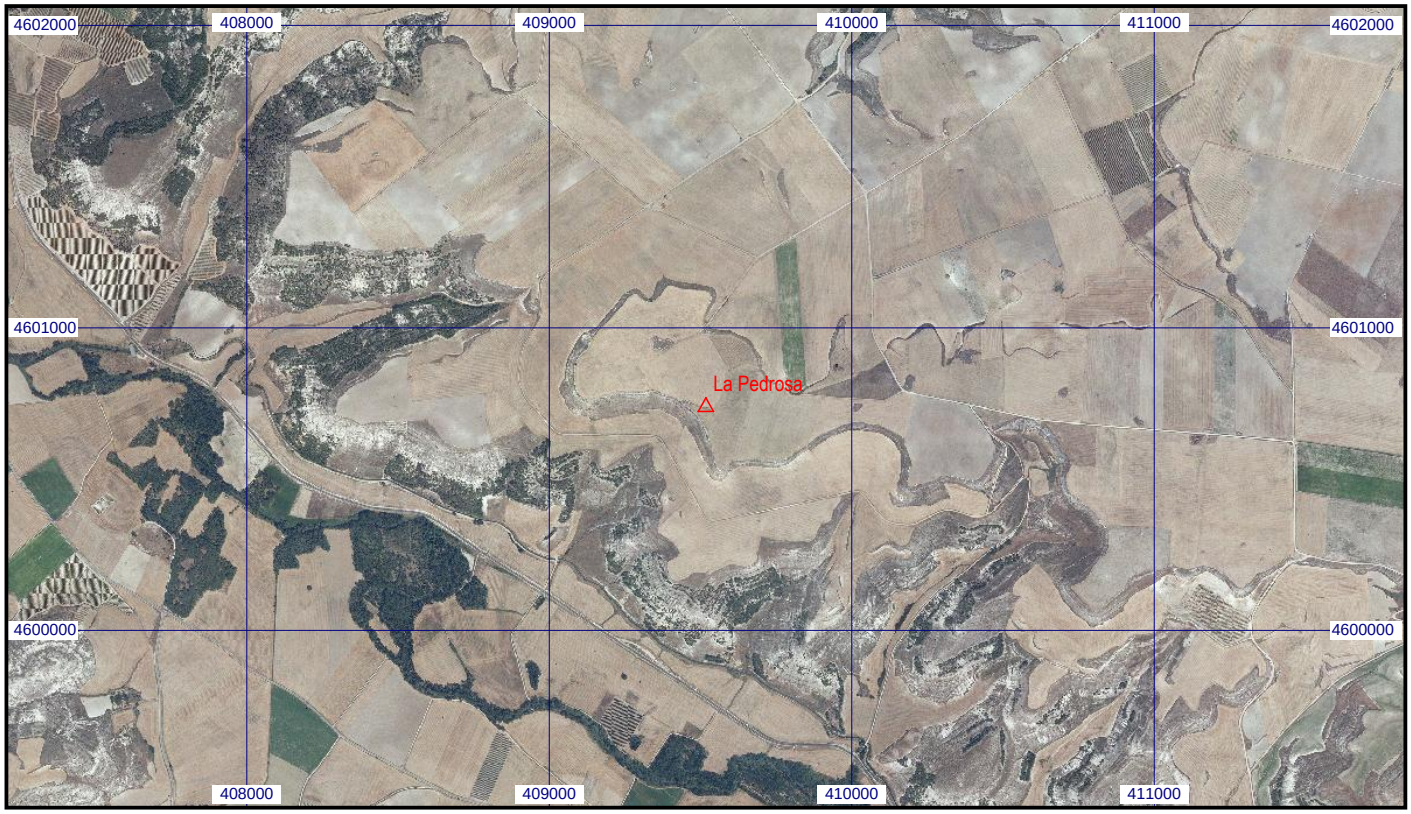
Escala 1:25.000 | **037423 La Pedrosa** | **Coordenadas ETRS89. Huso 30**