GOBIERNO DE ESPAÑA · MINISTERIO DE TRANSPORTES Y MOVILIDAD SOSTENIBLE · INSTITUTO GEOGRÁFICO NACIONAL

Red de Infraestructuras Geodésicas

Subdirección General de Astronomía y Geodesia

Reseña Vértice Geodésico

1-abr-2024

Número.....: **35791**
Nombre.....: **Huega**
Municipios: Alcolea de Cinca
Provincias: Huesca
Fecha de Construcción.....: 31 de marzo de 1981
Pilar sin centrado forzado..: 1,20 m **de alto,** 0,30 m **de diámetro.**
Último cuerpo.....: 0,20 m **de alto,** 1,00 m **de ancho.**
Total cuerpos.....: 1 **de** 0,20 m **de alto.**

Coordenadas Geográficas:

Sistema de Ref.:	ED 50	ETRS89
Longitud.....:	0° 08' 01,7621"	0° 07' 57,40445" ±0.109 m
Latitud.....:	41° 41' 01,7321"	41° 40' 57,67749" ±0.099 m
Alt. Elipsoidal...:		325,054 m ±0.127 (BP)
Cálculos:	01 de enero de 1983	01 de noviembre de 2009
		Elipse de error al 95% de confianza.

Coordenadas UTM. Huso 31 :

Sistema de Ref.:	ED 50	ETRS89
X.....:	261436,03 m	261341,989 m
Y.....:	4618722,74 m	4618519,518 m
Factor escala....:	1,000300362	1,000300968
Convergencia...:	- 1° 54' 25"	- 1° 54' 28"

Altitud sobre el nivel medio del mar: 275,419 m. (BP)

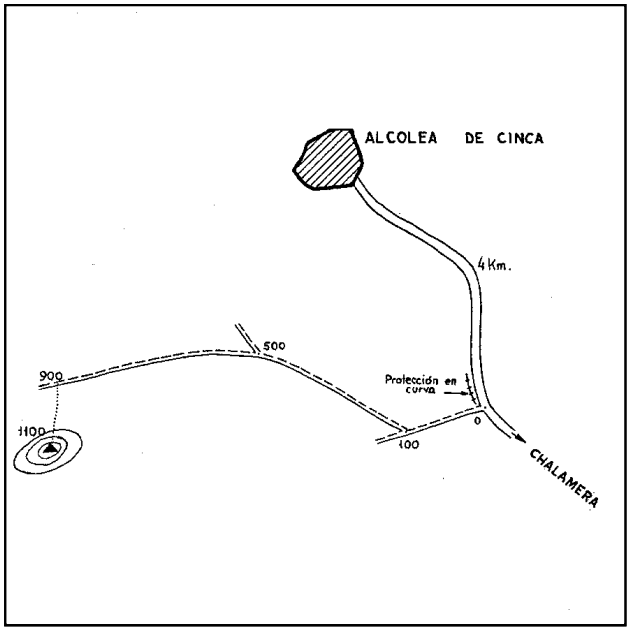

Situación:

Situado en la parte más alta de un cerro muy prominente conocido por Tozal de la Huega y próximo a un mojón de piedras sueltas de la línea de término entre Alcolea de Cinca y Chalamera.

Acceso:

Desde Alcolea de Cinca, por la carretera a Chalamera y a los 4 Km., pasado el pretil de protección de una curva, se tuerce a la derecha por un camino que a los 100 m. se bifurca, se continúa a la derecha, dejando 400 m. después un camino a la derecha; se sigue otros 400 m. y se deja el vehículo. A pie, hacia la izquierda, se sube a lo más alto, monte a través, recorriendo unos 300 m. hasta llegar a la señal.

Horizonte GPS:

Despejado

Observaciones:

Estado: 16 de noviembre de 2021
Pilar: Bueno **Base:** Bueno
Informe del estado del Vértice: InfoRG.pdf

CF: Centrado Forzado. CP: Cabeza Pilar. BP: Base Pilar. CN: Clavo Nivelado. CS: Clavo Suelo.
@ anulado, © no pertenece a bloque de compensación, ® recrecido, reparado o reconstruido.

GOBIERNO DE ESPAÑA
MINISTERIO DE TRANSPORTES, MOVILIDAD Y AGENDA URBANA

Instituto Geográfico Nacional 1870 - 2020

Red de Infraestructuras Geodésicas

Subdirección General de Astronomía y Geodesia

Cartografía de situación

1-abr-2024
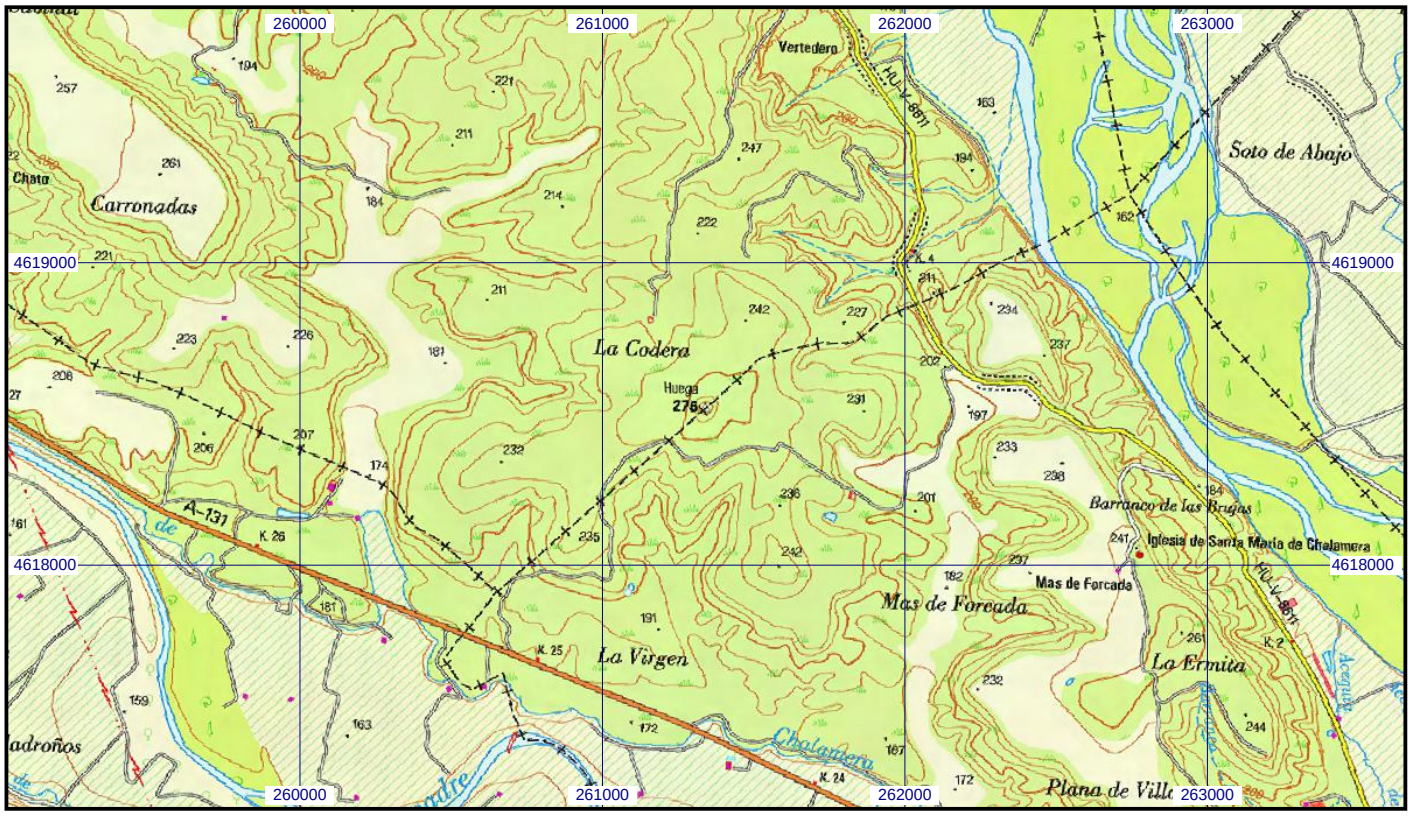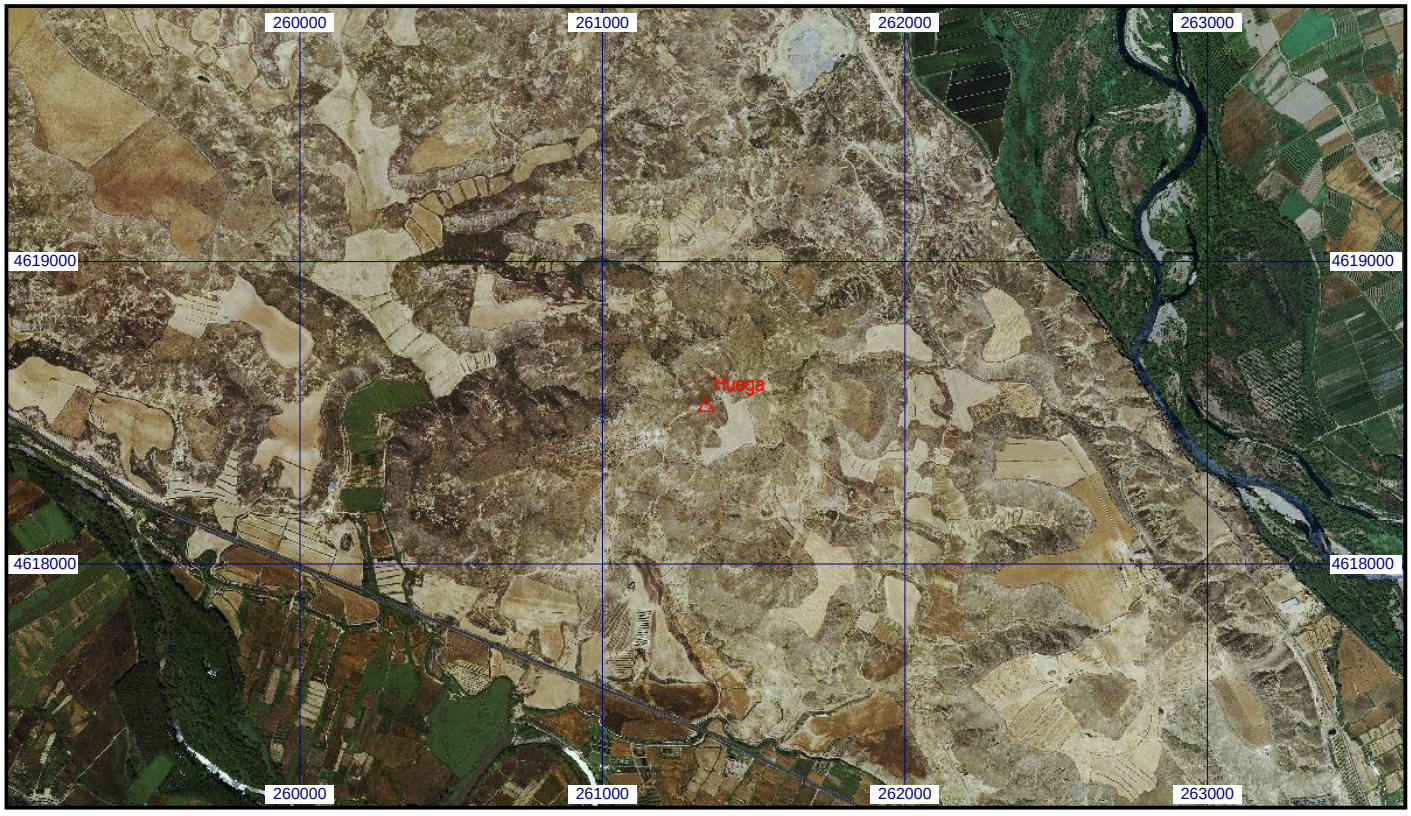
Escala 1:25.000 | **035791 Huega** | **Coordenadas ETRS89. Huso 31**