GOBIERNO DE ESPAÑA | MINISTERIO DE TRANSPORTES Y MOVILIDAD SOSTENIBLE | INSTITUTO GEOGRÁFICO NACIONAL

Red de Infraestructuras Geodésicas

Subdirección General de Astronomía y Geodesia

Reseña Vértice Geodésico

21-jun-2025

Número.....: **34504**
Nombre.....: **Moyano**
Municipios: Canillas de Esgueva
Provincias: Valladolid
Fecha de Construcción.....: 02 de noviembre de 1987
Pilar sin centrado forzado..: 1,20 m **de alto,** 0,30 m **de diámetro.**
Último cuerpo.....: 2,50 m **de alto,** 1,00 m **de ancho.**
Total cuerpos.....: 1 **de** 2,50 m **de alto.**



Coordenadas Geográficas:

Sistema de Ref.:	**ED 50**	**ETRS89**
Longitud.....:	- 4° 09' 08,2000"	- 4° 09' 13,00480" ±0.109 m
Latitud.....:	41° 44' 32,5410"	41° 44' 28,42818" ±0.092 m
Alt. Elipsoidal...:		965,482 m ±0.098 (BP)
Cálculos:	18 de julio de 1996	01 de noviembre de 2009
		Elipse de error al 95% de confianza.

Coordenadas UTM. Huso 30 :

Sistema de Ref.:	**ED 50**	**ETRS89**
X.....:	404182,02 m	404073,716 m
Y.....:	4621895,84 m	4621688,925 m
Factor escala....:	0,999712969	0,999713234
Convergencia...:	- 0° 46' 02"	- 0° 46' 05"

Altitud sobre el nivel medio del mar: 912,274 m. (BP)

Situación:

Unos 450 mts al Oeste del Caserío Moyano, en una zona llana, dentro de la finca del mismo nombre.

Acceso:

Desde la carretera que va de Encinas a Peñafiel, se accede a la carretera a Canillas de Esgueva a 600 mts del cruce sale un camino a la izquierda que va derecho al caserío de Moyano, sin abandonar este camino a 3200 mts y cruzando el caserío llegamos a la señal que está al borde del camino.

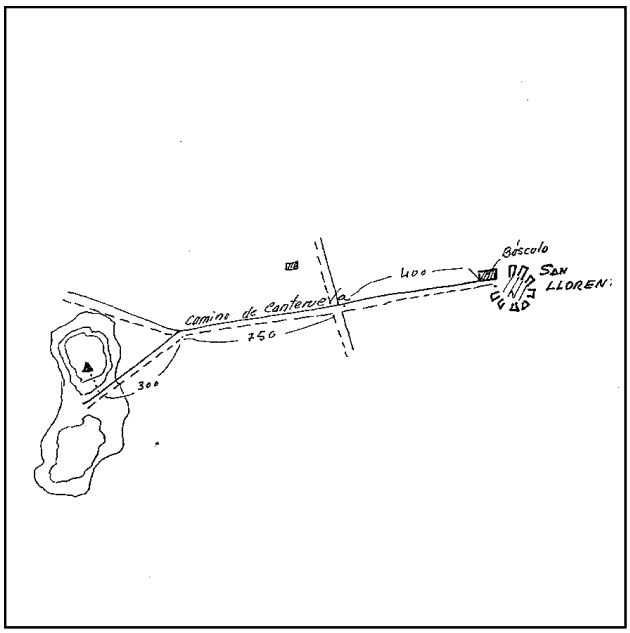

Horizonte GPS:

Despejado

Observaciones:

Informe del estado del Vértice: InfoRG.pdf

CF: Centrado Forzado. CP: Cabeza Pilar. BP: Base Pilar. CN: Clavo Nivelado. CS: Clavo Suelo.
@ anulado, © no pertenece a bloque de compensación, ® recrecido, reparado o reconstruido.

Cartografía de situación

21-jun-2025
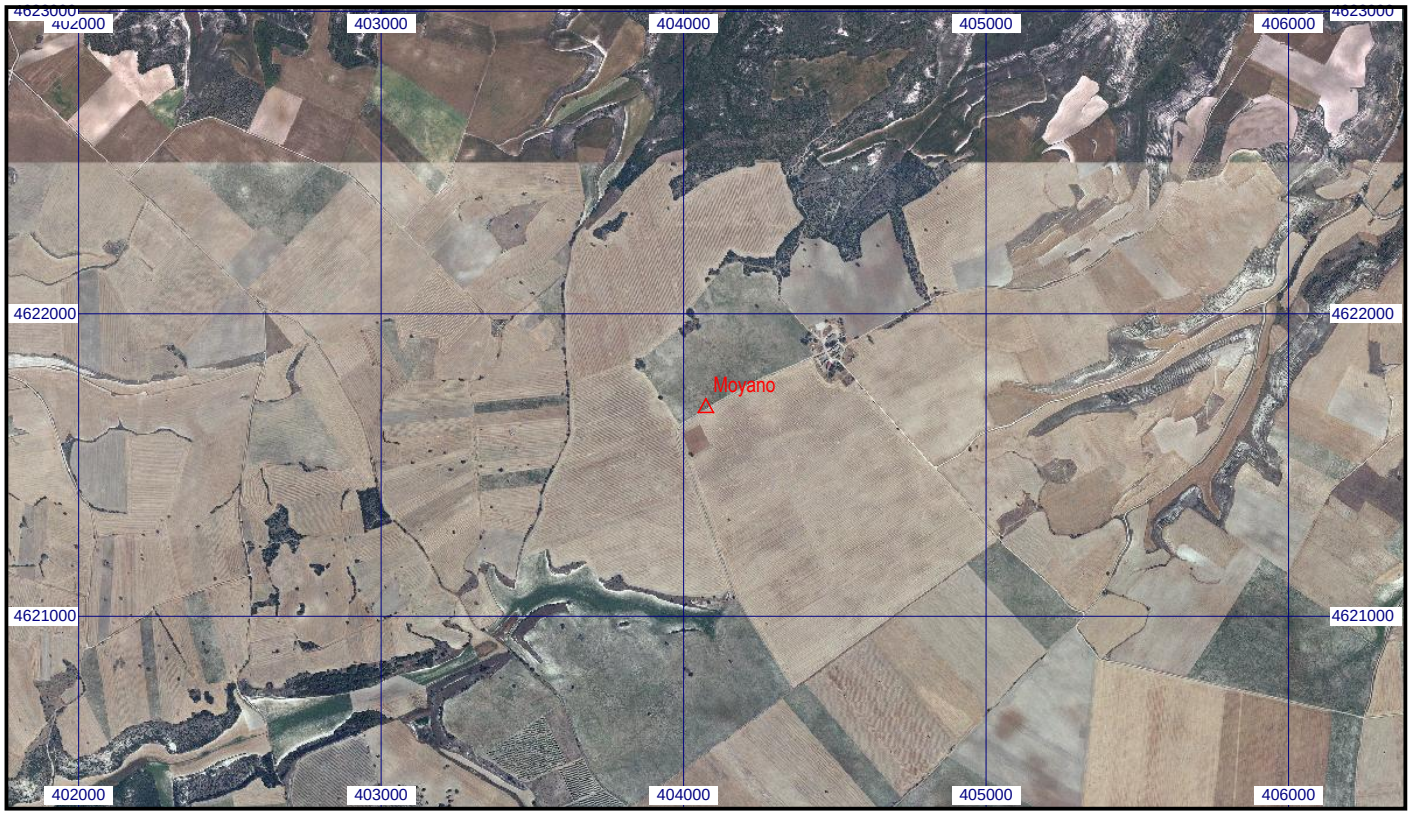
Escala 1:25.000 | **034504 Moyano** | **Coordenadas ETRS89. Huso 30**