GOBIERNO DE ESPAÑA · MINISTERIO DE TRANSPORTES Y MOVILIDAD SOSTENIBLE · INSTITUTO GEOGRÁFICO NACIONAL

Red de Infraestructuras Geodésicas

Subdirección General de Astronomía y Geodesia

Reseña Vértice Geodésico

21-jun-2025

Número.....: **32505**
Nombre.....: **Huerto**
Municipios: Huerto
Provincias: Huesca
Fecha de Construcción.....: 04 de julio de 1981
Pilar sin centrado forzado..: 1,20 m **de alto,** 0,30 m **de diámetro.**
Último cuerpo.....: 0,50 m **de alto,** 1,00 m **de ancho.**
Total cuerpos.....: 1 **de** 0,50 m **de alto.**



Coordenadas Geográficas:

Sistema de Ref.:	ED 50	ETRS89
Longitud.....:	- 0° 09' 03,4094"	- 0° 09' 07,80053" ±0.111 m
Latitud.....:	41° 55' 41,0434"	41° 55' 37,01077" ±0.087 m
Alt. Elipsoidal...:		434,185 m ±0.081 (BP)
Cálculos:	01 de enero de 1983	01 de noviembre de 2009
		Elipse de error al 95% de confianza.

Coordenadas UTM. Huso 30 :

Sistema de Ref.:	ED 50	ETRS89
X.....:	736238,72 m	736130,912 m
Y.....:	4645798,23 m	4645588,165 m
Factor escala....:	1,000286735	1,000286161
Convergencia...:	1° 54' 17"	1° 54' 14"

Altitud sobre el nivel medio del mar: 384,128 m. (BP)

Situación:

Situado en lo alto de un pequeño cerro que hay a 1.200 m. al E. del pueblo de Huerto.

Acceso:

Desde Huerto, por la carretera C-1310 hacia Sariñena, a la salida del pueblo y 100 m. antes de llegar a la gasolinera, se toma a la izquierda por un camino que a 1 Km. se bifurca; aquí se deja el vehículo y a pie, se sube al cerro que hay de frente y a la izquierda, entre ambos caminos, llegando en 5 minutos a la señal.

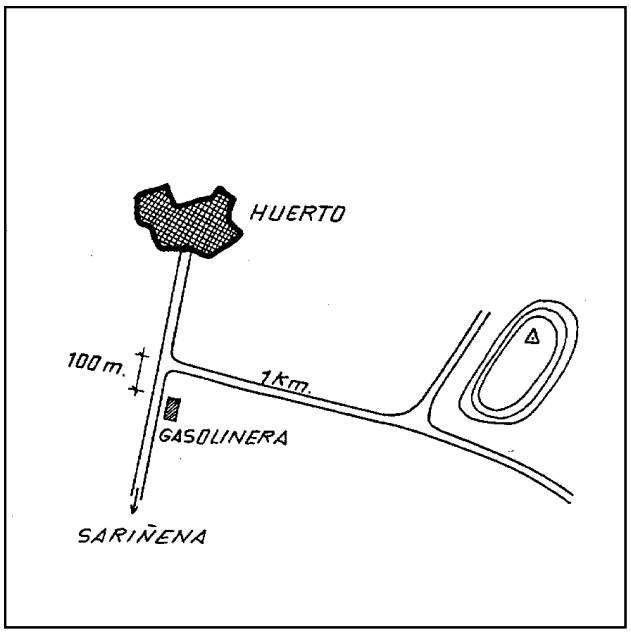

Horizonte GPS:

Despejado

Observaciones:

Informe del estado del Vértice: InfoRG.pdf

CF: Centrado Forzado. CP: Cabeza Pilar. BP: Base Pilar. CN: Clavo Nivelado. CS: Clavo Suelo.
@ anulado, © no pertenece a bloque de compensación, ® recrecido, reparado o reconstruido.

GOBIERNO DE ESPAÑA
MINISTERIO DE TRANSPORTES, MOVILIDAD Y AGENDA URBANA

Instituto Geográfico Nacional 1870-2020

Red de Infraestructuras Geodésicas

Subdirección General de Astronomía y Geodesia

Cartografía de situación

21-jun-2025
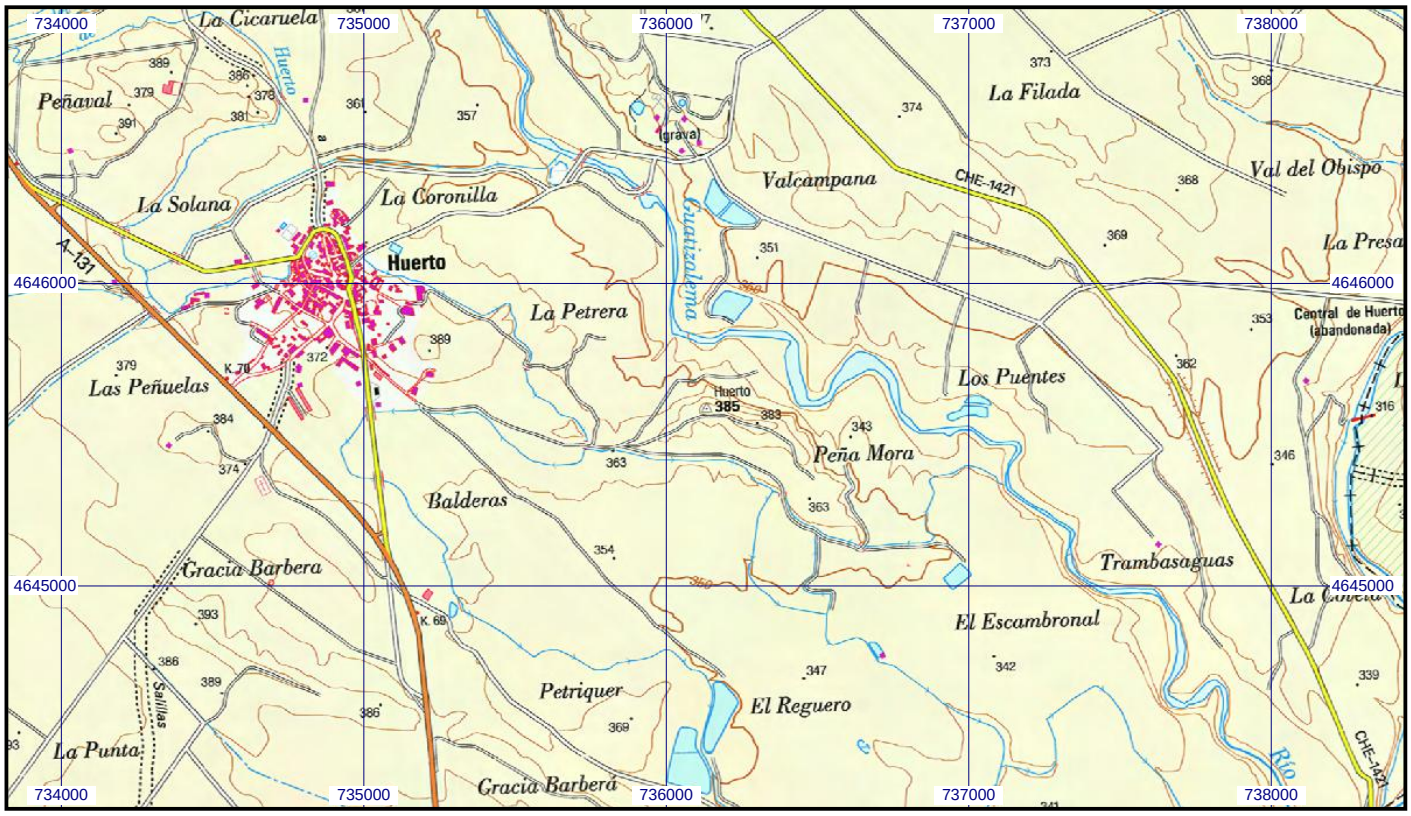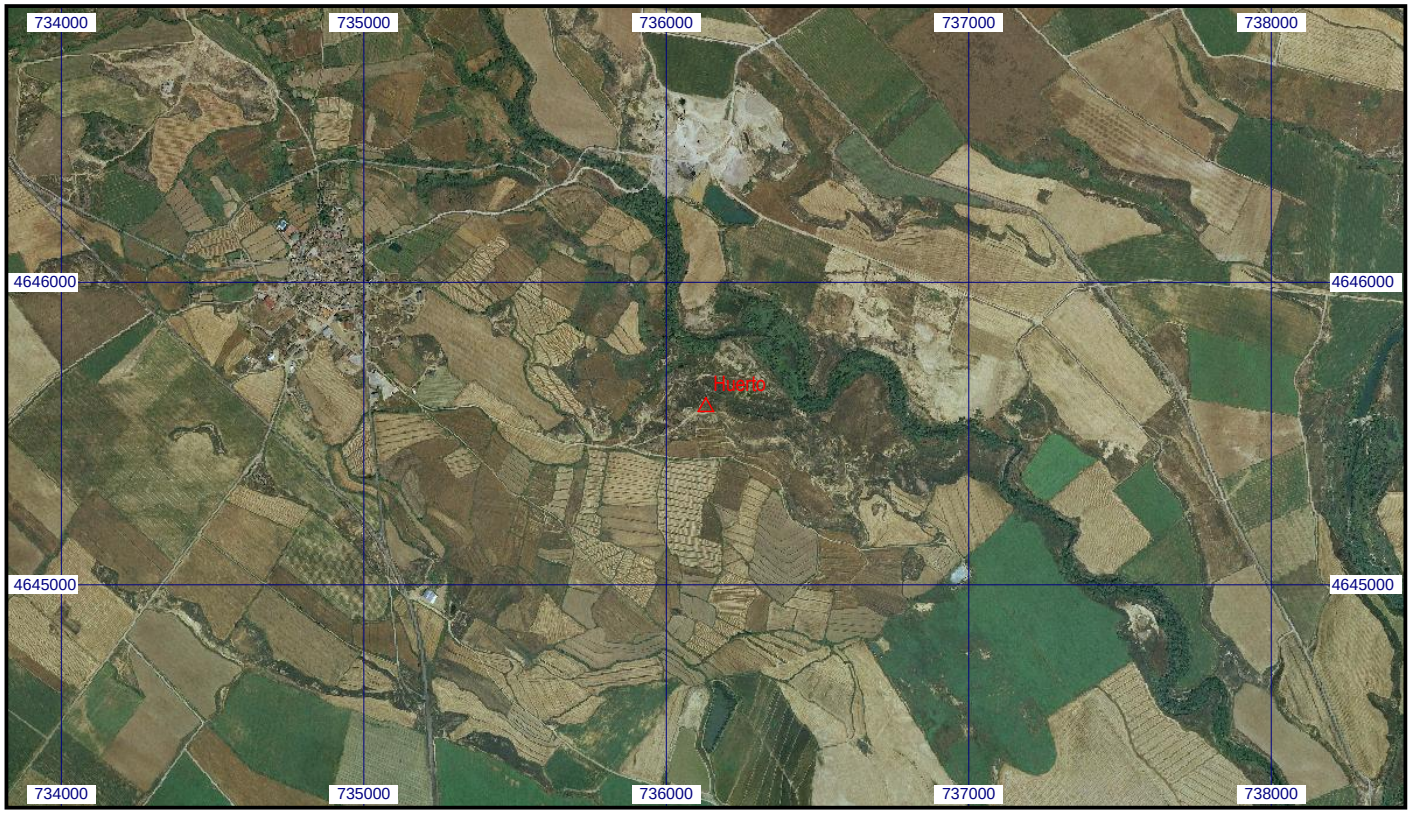
Escala 1:25.000 | **032505 Huerto** | **Coordenadas ETRS89. Huso 30**