Reseña Vértice Geodésico

21-jun-2025

Número.....: **32491**
Nombre.....: **La Torreta**
Municipios: Lalueza
Provincias: Huesca
Fecha de Construcción.....: 18 de mayo de 1981
Pilar sin centrado forzado..: 1,20 m **de alto,** 0,30 m **de diámetro.**
Último cuerpo.....: 0,20 m **de alto,** 1,00 m **de ancho.**
Total cuerpos.....: 1 **de** 0,20 m **de alto.**



Coordenadas Geográficas:

Sistema de Ref.:	ED 50	ETRS89
Longitud.....:	- 0° 12' 41,6638"	- 0° 12' 46,06022" ±0.097 m
Latitud.....:	41° 51' 41,4278"	41° 51' 37,38695" ±0.085 m
Alt. Elipsoidal...:		369,574 m ±0.083 (BP)
Cálculos:	01 de enero de 1983	01 de noviembre de 2009

Elipse de error al 95% de confianza.

Coordenadas UTM. Huso 30 :

Sistema de Ref.:	ED 50	ETRS89
X.....:	731451,65 m	731343,752 m
Y.....:	4638241,72 m	4638031,696 m
Factor escala....:	1,000259193	1,000258629
Convergencia...:	1° 51' 42"	1° 51' 39"

Altitud sobre el nivel medio del mar: 319,573 m. (BP)

Situación:

Situado en el borde S. de un pequeño cerro que hay próximo al cementerio de San Lorenzo del Flumen.

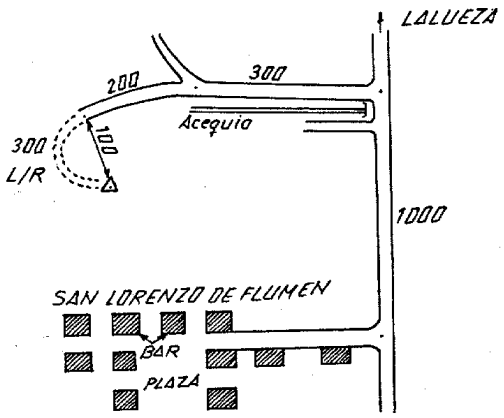

Acceso:

Desde San Lorenzo del Flumen, por la carretera a Lalueza durante unos 1.500 m., siguiendo por un camino que sale a la izquierda, que por su borde izquierdo tiene una acequia y que conduce al cementerio. Pasado éste, el camino se bifurca, se sigue por el de la izquierda unos 200 m. y se deja el vehículo. A pie, se sigue por el mismo camino, en mal estado, otros 300 m., llegando a la señal.

Horizonte GPS:

Despejado

Observaciones:

Informe del estado del Vértice: InfoRG.pdf

CF: Centrado Forzado. CP: Cabeza Pilar. BP: Base Pilar. CN: Clavo Nivelado. CS: Clavo Suelo.
@ anulado, © no pertenece a bloque de compensación, ® recrecido, reparado o reconstruido.

GOBIERNO DE ESPAÑA
MINISTERIO DE TRANSPORTES, MOVILIDAD Y AGENDA URBANA

Red de Infraestructuras Geodésicas

Subdirección General de Astronomía y Geodesia

Cartografía de situación

21-jun-2025
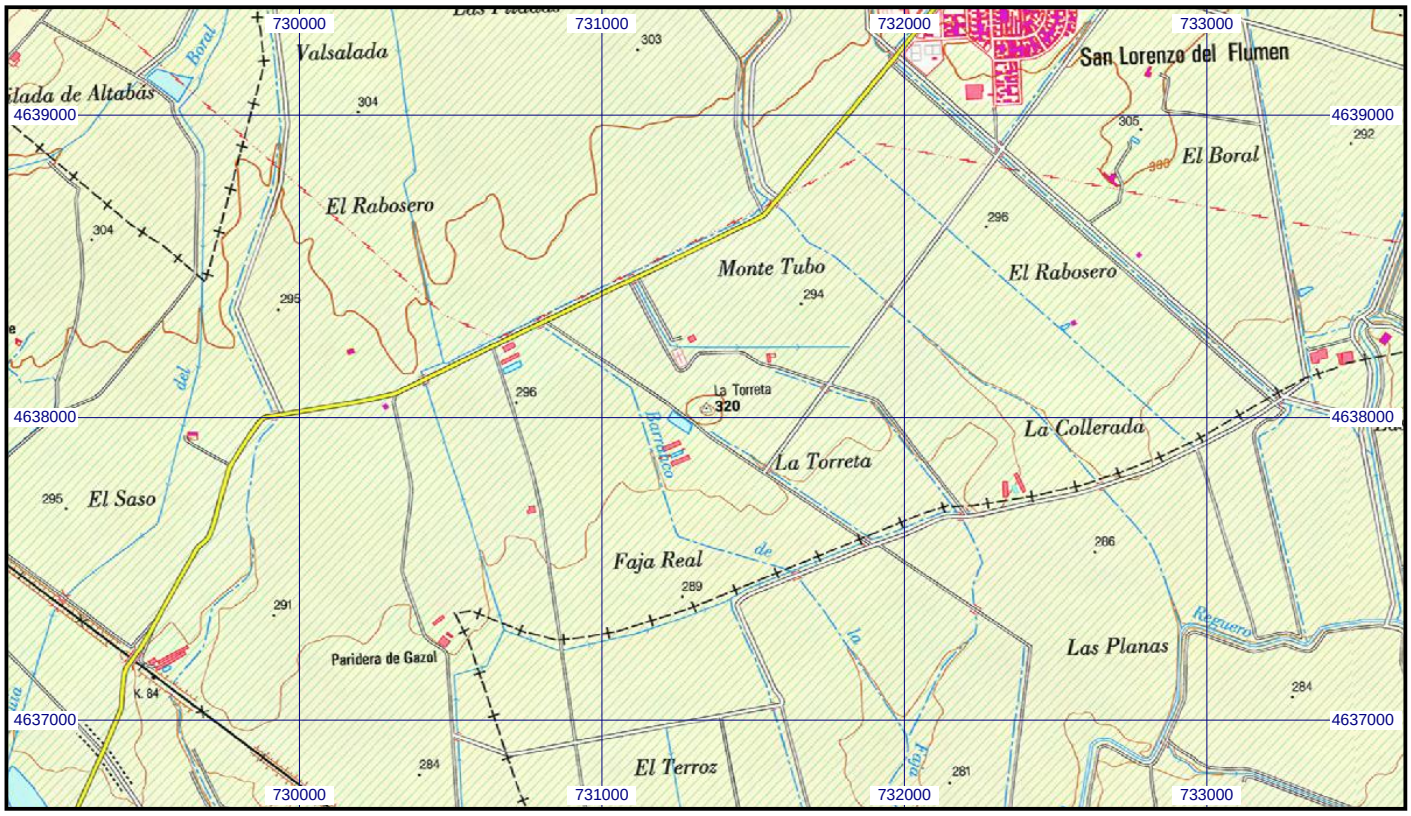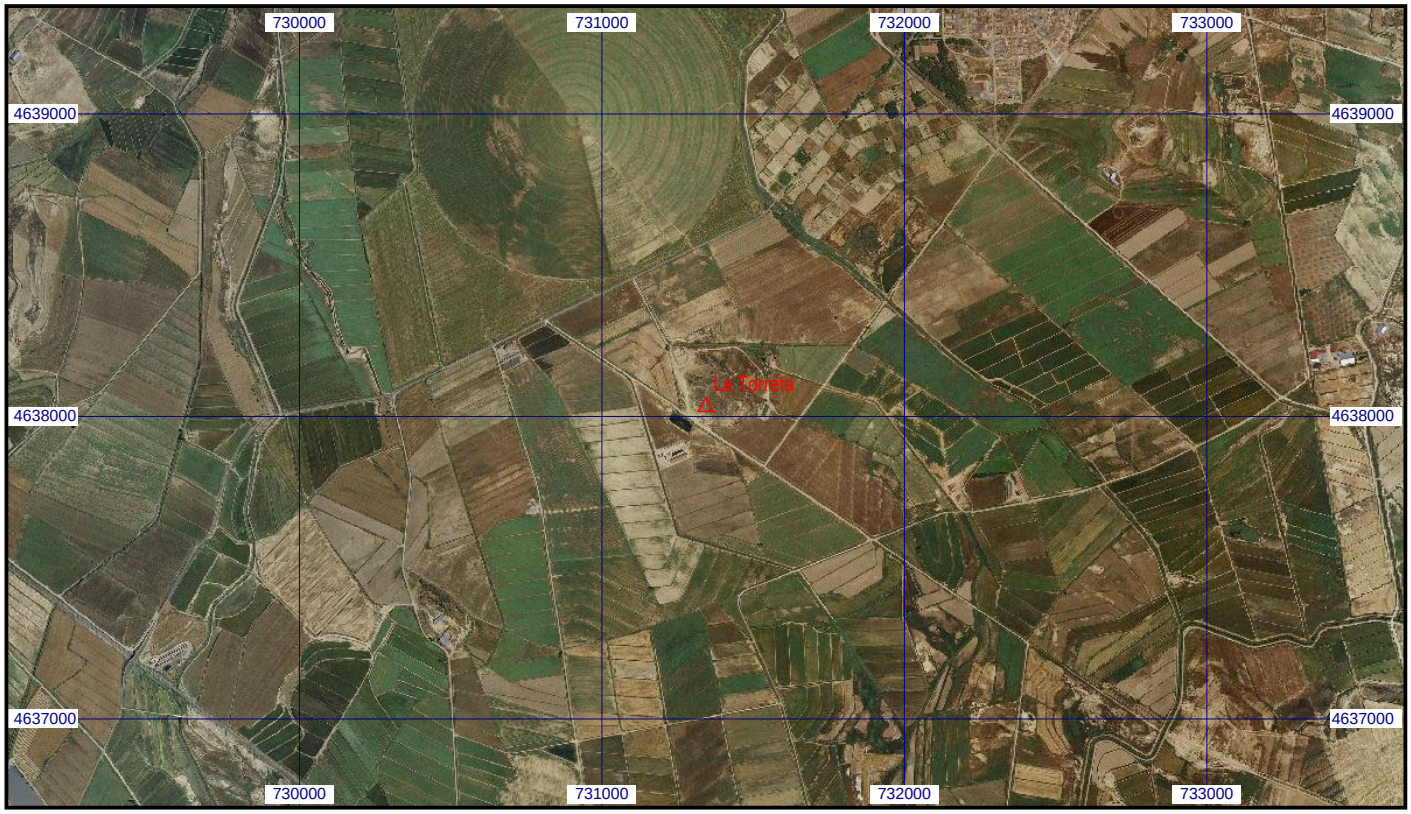
Escala 1:25.000 | **032491 La Torreta** | **Coordenadas ETRS89. Huso 30**