GOBIERNO DE ESPAÑA | MINISTERIO DE TRANSPORTES Y MOVILIDAD SOSTENIBLE | INSTITUTO GEOGRÁFICO NACIONAL

Red de Infraestructuras Geodésicas

Subdirección General de Astronomía y Geodesia

Reseña Vértice Geodésico

1-abr-2024

Número.....: **30527**
Nombre.....: **Meda**
Municipios: Pedralba de la Pradería
Provincias: Zamora
Fecha de Construcción.....:
Pilar con centrado forzado..: 1,20 m **de alto,** 0,40 m **de diámetro.**
Último cuerpo.....: 1,35 m **de alto,** 1,20 m **de ancho.**
Total cuerpos.....: 1 **de** 1,35 m **de alto.**

Coordenadas Geográficas:

Sistema de Ref.:	ED 50	ETRS89
Longitud.....:	- 6° 45' 21,0611"	- 6° 45' 26,24136"
Latitud.....:	41° 57' 30,3431"	41° 57' 26,14780"
Alt. Elipsoidal...:		1399,491 m (CF)
Cálculos:	03 de marzo de 1994	28 de noviembre de 2004

Coordenadas UTM. Huso 29 :

Sistema de Ref.:	ED 50	ETRS89
X.....:	685989,68 m	685865,315 m
Y.....:	4647678,80 m	4647463,927 m
Factor escala....:	1,000025642	1,000025105
Convergencia...:	1° 30' 03"	1° 29' 59"

Altitud sobre el nivel medio del mar: 1340,989 m. (BP)

Situación:

A unos 700 m. al S. del pico más alto de la zona conocido por Peña del Castillo de Meda. La señal es portuguesa y está entre los mojones 391 y 392 de frontera, a unos 3 km. al O. de Calabor.

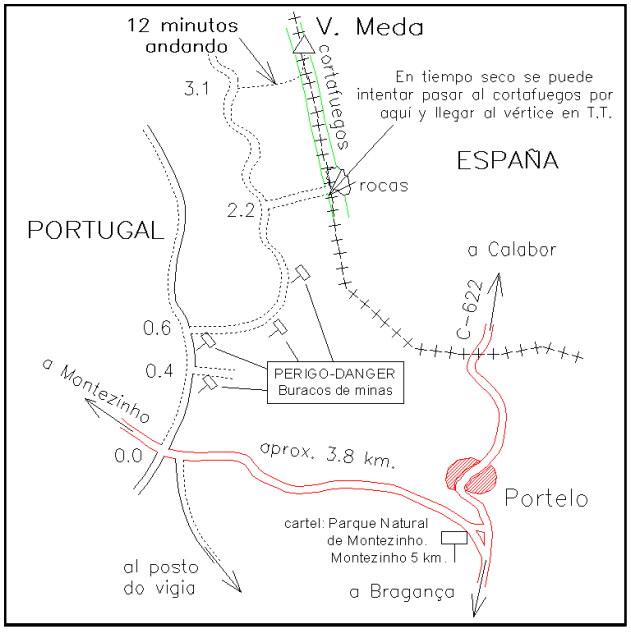

Acceso:

Desde Calabor por la carretera C-622 hacia Braganca (Portugal) a los 2,5 km. se cruza la frontera y 1,7 km. después se pasa por Portelo, se sigue hasta los 2,1 km. torciendo a la derecha por la carretera a Montezinho; a los 3,8 km. de tomar esta carretera, la dejamos y entramos a la dcha. por una pista que cruza la carretera, a los 600 m. dejamos esta pista y cogemos un camino (para vehículos T.T.) que sale a la dcha., continuando por él 2,5 km. Dejamos el vehículo en el camino y a pié hacia la dcha. en dirección Este se sube al vértice en 12 minutos andando.

Observaciones:

REGENTE.
Vértice observado con GPS.

Informe del estado del Vértice: InfoRG.pdf

Horizonte GPS:

Despejado

CF: Centrado Forzado. CP: Cabeza Pilar. BP: Base Pilar. CN: Clavo Nivelado. CS: Clavo Suelo.
@ anulado, © no pertenece a bloque de compensación, ® recrecido, reparado o reconstruido.

GOBIERNO DE ESPAÑA
MINISTERIO DE TRANSPORTES, MOVILIDAD Y AGENDA URBANA

Instituto Geográfico Nacional 1870-2020

Red de Infraestructuras Geodésicas

Subdirección General de Astronomía y Geodesia

Cartografía de situación

1-abr-2024
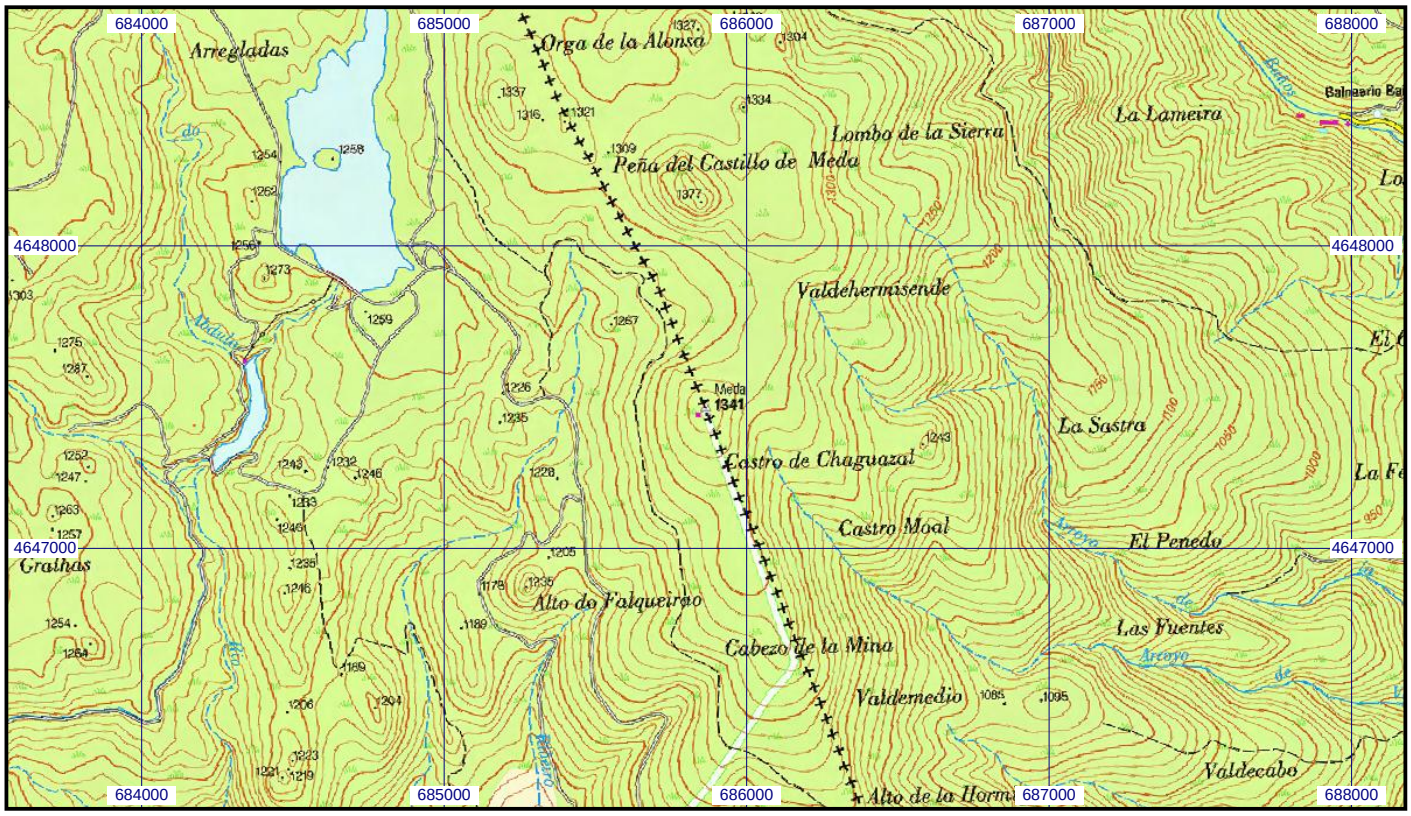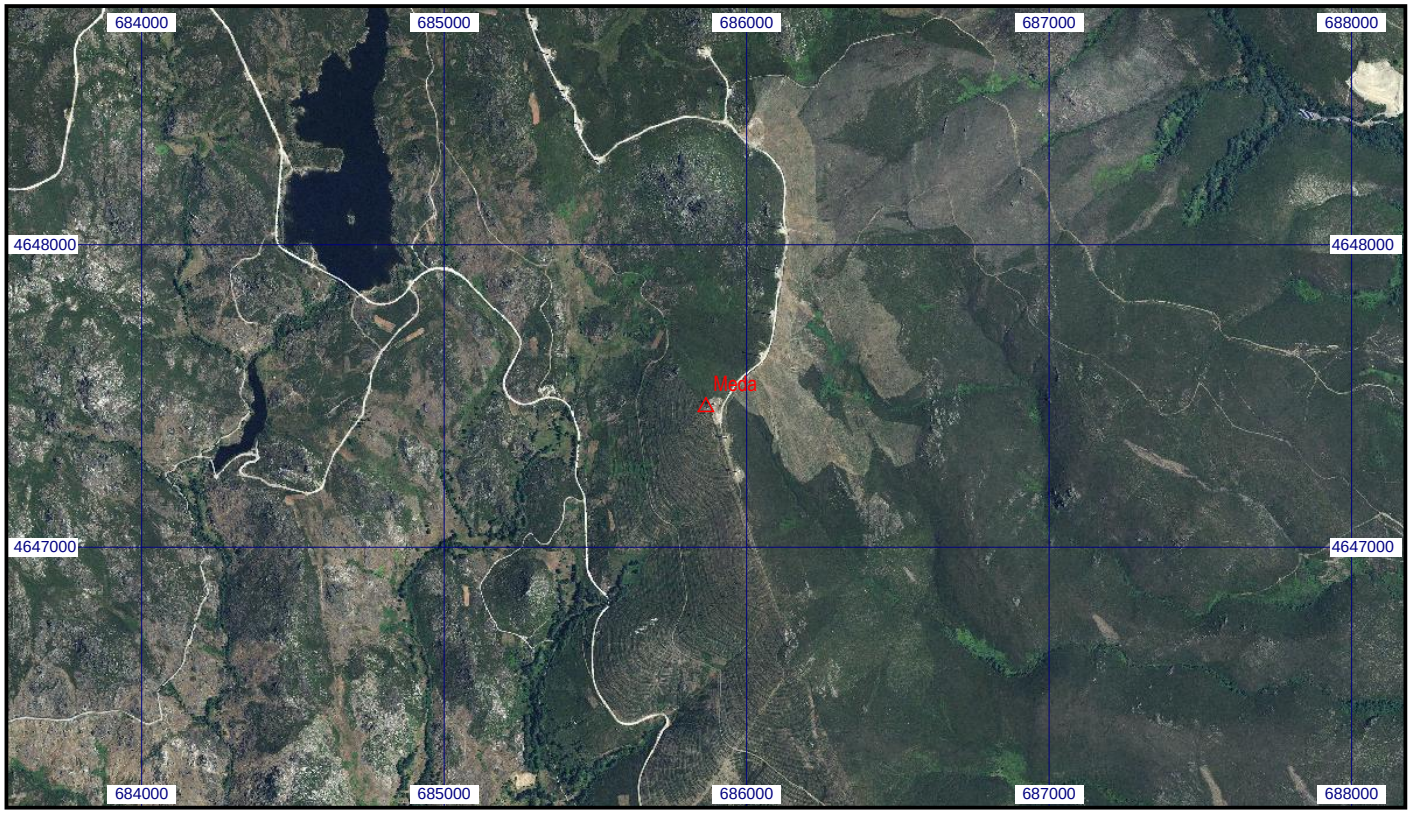
Escala 1:25.000 | **030527 Meda** | **Coordenadas ETRS89. Huso 29**